

UAB "Inreal GEO"

**NEKILNOJAMOJO DAIKTO
KADASTRINIŲ MATAVIMŲ BYLA**

Tomas: 1

Nekilnojamojo turto objektas: Inžinerinis statinys

Registro Nr.: 20/54704 (Statiniai)

Adresas: Kauno m. sav. Kauno m. M. K. Čiurlionio g. 25

Lapų skaičius: 6

Tomo Nr. 1
Registro 20/54704






































BYLOS TOMO VIDAUS APYRAŠAS

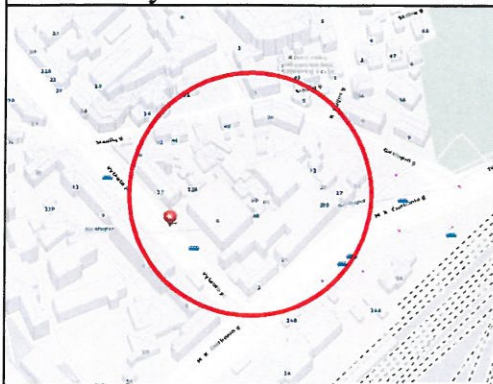
Eil. Nr.	Dokumento pavadinimas	Dokumento		Lapų skaič.	Bylos lapų numeriai	Pastabos
		Nr.	Data			
1	Sutartiniai ženklai		2019-09-06	1	1	
2	Brėžiniai		2019-09-06	1	2	
3	Kadastro duomenys		2019-09-06	3	3-5	

Vidaus apyrašo lapų 5

Matininkas Dainius Stankevičius

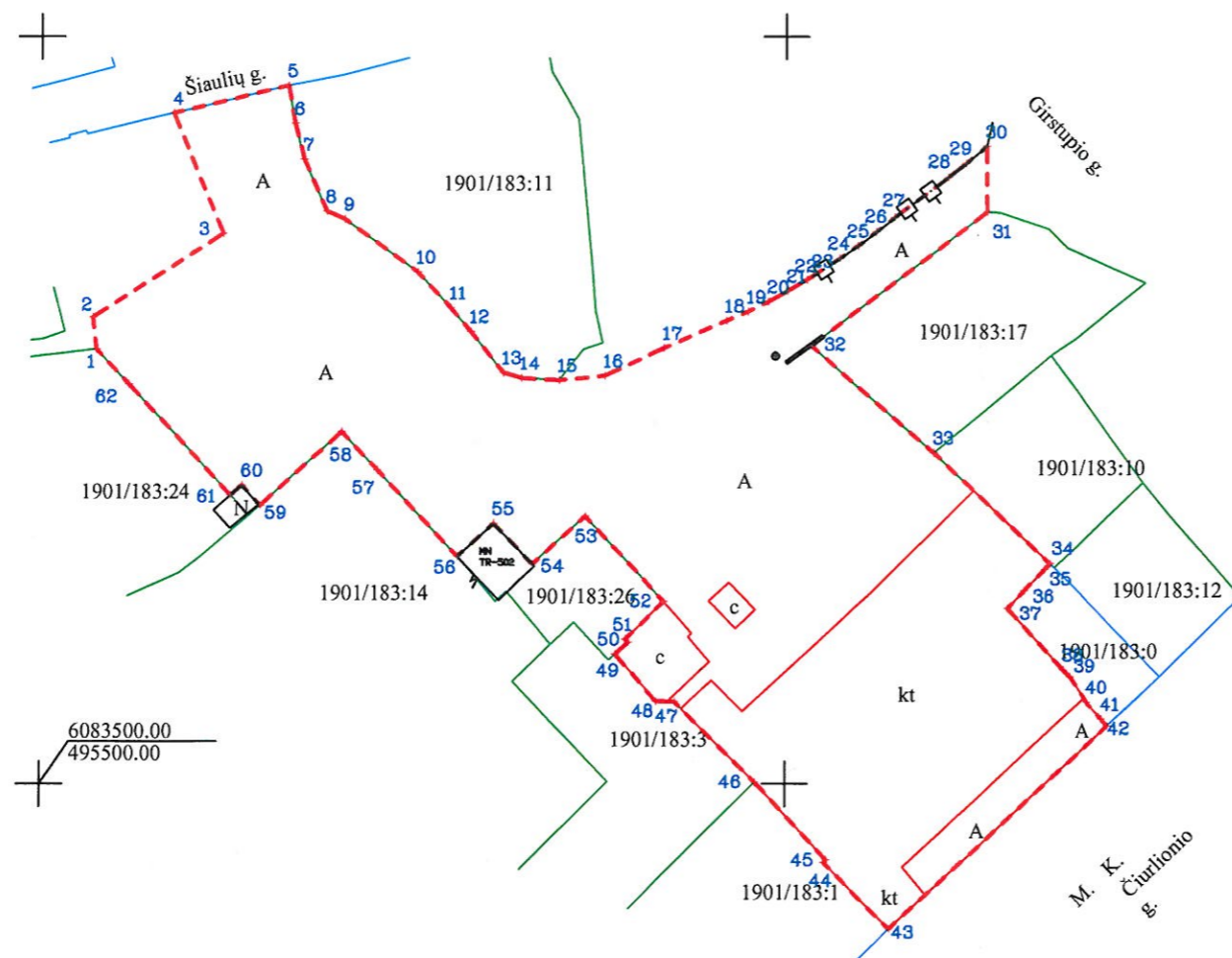
SUTARTINIAI ŽENKLAI

	- Kauno miesto riba
	- gatvės, vejos bortai (b, bl...)
	- šaligatvio, įvažiavimų ir kt. sudėtinių dalių ribos
	- aplinkinė gatvės kaip inžinerinio statinio riba
	- inžinerinių statinių ribos
	- neįregistruotų sklypų ribos
	- įregistruotų sklypų ribos
A	- asfaltas
C	- betonas
CB	- betono plytelės
ct	- betono trinkelės
la	- lauko akmenys
kt	- klinkerinės trinkelės
ng	- natūralus gruntas
Zv	- žvyras
at	- akmens trinkelės
azb	- ažūrinės plytelės
GB	- gelžbetonis
met	- metalas
G	- gyvenamasis medinis pastatas
N	- negyvenamasis pastatas
MG	- mūrinis gyvenamasis pastatas
MN	- mūrinis negyvenamasis pastatas
	- atraminė sienutė
	- metalinė tvora
	- vielos tinklo tvora
	- medinė tvora
	- medinė tvora su kapitaliniais stulpais
	- metalinė tvora su kapitaliniais stulpais
	- gelžbetoninė tvora
	- gyvatvorė, krūmų eilė
	- medžių eilė
	- šlaitas
	- veja
	- miškas
	- žemos įtampos GB el. atrama su laidais
	- troleibusų tinklų metalinė atrama
	- el. šviestuvai ant GB atramos su laidais ar oro kabeliu
	- GB atrama su prožektorium
	- el. šviestuvai ant metalinės atramos
	- pavienis medis - lapuotis
	- pavienis medis - eglė
	- pavienis medis - pušis
	- pavienis medis - tuja
	- pavienis krūmas
	- kelio ženklas
	- vandentiekio, ryšių, nuotekų šalinimo šulinys
	- lietaus nuotekų surinkimo šulinys
	- šviesoforas ant metalinio stulpo
	- šviesoforai ant gembinės konstrukcijos
	- el. spinta
	- pralaida
	- laiptai



IŠDĖSTYMO PLANAS

M1:1000



Kadastro duomenims nustatyti naudota medžiaga			
Medžiagos pavadinimas		Medžiagos parengimo data	
Objekto pavadinimas		Aikštė	
Objekto buvimo vieta/adresas		Kauno m. sav. Kauno m. M. K. Čiurlionio g. 25	
Kadastro duomenų nustatymo data		2019-09-06	
UAB "Inreal GEO", kodas: 302604810			
Matininko kvalifikacijos pažymėjimo Nr.	Pareigos	Vardas ir pavardė	Data
2M-M-2579	Matininkas	DAINIUS STANKEVIČIUS	2019-09-06



1104727682


AIKŠTĖS PLANAS 1:1000

Objekto buvimo vieta	M. K. Čiurlionio g. 25B, Kauno m. sav. teritorija
Unikalus Nr.	4400-4201-7129

KOORDINAČIŲ ŽINIARAŠTIS

Koordinatų sistema: LKS-94			Koordinatų sistema: LKS-94		
Kelio riba			Kelio riba		
taško Nr.	X	Y	taško Nr.	X	Y
1	6083558.13	495507.42	39	6083514.30	495638.35
2	6083562.39	495506.93	40	6083510.88	495640.59
3	6083573.60	495524.63	41	6083508.62	495642.63
4	6083589.70	495517.74	42	6083507.72	495643.44
5	6083593.38	495533.37	43	6083480.58	495614.08
6	6083588.33	495534.27	44	6083489.47	495605.28
7	6083583.53	495535.45	45	6083489.79	495605.60
8	6083576.57	495538.47	46	6083500.18	495595.99
9	6083575.53	495540.89	47	6083510.98	495585.25
10	6083568.47	495550.75	48	6083510.99	495582.80
11	6083563.66	495555.27	49	6083517.31	495577.25
12	6083560.50	495557.91	50	6083518.90	495579.00
13	6083554.99	495562.25	51	6083519.30	495578.61
14	6083554.27	495564.64	52	6083524.33	495583.81
15	6083553.97	495569.67	53	6083535.76	495573.22
16	6083554.55	495575.82	54	6083529.36	495566.16
17	6083558.27	495583.78	55	6083534.81	495560.96
18	6083561.91	495592.10	56	6083530.40	495556.21
19	6083563.12	495594.95	57	6083541.96	495545.34
20	6083564.45	495597.66	58	6083547.06	495540.55
21	6083565.89	495600.26	59	6083537.19	495529.66
22	6083567.38	495602.84	60	6083539.91	495527.23
23	6083567.92	495603.63	61	6083538.59	495525.71
24	6083570.25	495607.28	62	6083553.42	495511.83
25	6083571.91	495609.78			
26	6083573.79	495612.18			
27	6083575.75	495614.63			
28	6083581.11	495621.83			
29	6083582.93	495624.19			
30	6083585.24	495627.01			
31	6083576.44	495627.07			
32	6083558.55	495603.48			
33	6083544.24	495619.94			
34	6083529.41	495635.71			
35	6083528.62	495634.94			
36	6083525.79	495632.20			
37	6083523.43	495629.96			
38	6083515.21	495637.48			

Žiniaraštį sudarė:

Matininkas,
nustatęs kadastro duomenis


(parašas)

Dainius Stankevičius
(vardas ir pavardė)

1104727682

UAB "Inreal GEO", kodas: 302604810
 Matininkas(-ė) DAINIUS STANKEVIČIUS, kvalifikacijos pažymėjimo Nr. 2M-M-2579

KITŲ INŽINERINIŲ STATINIŲ IR JŲ DALIŲ KADASTRO DUOMENYS

Statinio kadastro duomenys

Adresas	Kauno m. sav. Kauno m. M. K. Čiurlionio g. 25		
Paskirtis	Kiti inžineriniai statiniai		
Pavadinimas	Aikštė		
Žymėjimas plane	1-62		
Kadastro duomenų nustatymo data	2019-09-06		
Statybos būklė	Unikalus numeris	4400-4201-7129	
Pastaba	Aikštės plotas -5537 kv. m.		

Statybos pradžios metai:	1968	Ilgis: m	
Statybos pabaigos metai:	2010	Ilgis: km	
Rekonstravimo pradžios metai:		Plotis: m	
Rekonstravimo pabaigos metai:		Plotas: kv. m	4030
Kap. remonto pradžios metai:		Aukštis: m	
Kap. remonto pabaigos metai:		Tūris: kub. m	
Papr. remonto pradžios metai:		Gylis: m	
Papr. remonto pabaigos metai:		Skersmuo: mm	
Statinio kategorija:	II grupės nesudėtingasis	Skerspjūvis: kv. mm	
Baigtumo procentas: %	100	Kiekis: vnt.	
Medžiaga:	Asfaltas	Koordinatė X:	
Danga:		Koordinatė Y:	

Statinio sudėtinės dalies kadastro duomenys

Žymėjimas	A		
Pavadinimas	Aikštė		
Statybos pradžios metai:	1968	Plotis: m	
Statybos pabaigos metai:	2010	Plotas: kv. m	4030
Rekonstravimo pradžios metai:		Tūris: kub. m	
Rekonstravimo pabaigos metai:		Gylis: m	
Kap. remonto pradžios metai:		Aukštis: m	
Kap. remonto pabaigos metai:		Ilgis: m	
Papr. remonto pradžios metai:		Medžiaga:	Asfaltas
Papr. remonto pabaigos metai:		Markė:	
Kiekis: vnt.			



* 1 1 0 4 7 2 2 5 5 6 *

Statinio sudėtinės dalies kadastro duomenys

Žymėjimas	c		
Pavadinimas	Aikštė		
Statybos pradžios metai:	1968	Aukštis: m	
Statybos pabaigos metai:	2010	Ilgis: m	
Rekonstravimo pradžios metai:		Plotis: m	
Rekonstravimo pabaigos metai:		Gylis: m	
Kap. remonto pradžios metai:		Skersmuo: mm	
Kap. remonto pabaigos metai:		Plotas: kv. m	109
Papr. remonto pradžios metai:		Skerspjūvis: kv. mm	
Papr. remonto pabaigos metai:		Tūris: kub. m	
Medžiaga:	Betono plytelės	Kiekis: vnt.	
Danga:			

Statinio sudėtinės dalies kadastro duomenys

Žymėjimas	kt		
Pavadinimas	Aikštė		
Statybos pradžios metai:	1968	Aukštis: m	
Statybos pabaigos metai:	2010	Ilgis: m	
Rekonstravimo pradžios metai:		Plotis: m	
Rekonstravimo pabaigos metai:		Gylis: m	
Kap. remonto pradžios metai:		Skersmuo: mm	
Kap. remonto pabaigos metai:		Plotas: kv. m	1398
Papr. remonto pradžios metai:		Skerspjūvis: kv. mm	
Papr. remonto pabaigos metai:		Tūris: kub. m	
Medžiaga:	Klinkerio trinkelės	Kiekis: vnt.	
Danga:			

Matininkas


 DAINIUS STANKEVIČIUS



* 1 1 0 4 7 2 2 5 5 6 *

UAB "Inreal GEO", kodas: 302604810
 Matininkas(-e) DAINIUS STANKEVIČIUS, kvalifikacijos pažymėjimo Nr. 2M-M-2579

KITŲ INŽINERINIŲ STATINIŲ IR JŲ DALIŲ VERČIŲ NUSTATYMAS


Adresas Kauno m. sav. Kauno m. M. K. Čiurlionio g. 25
 Unikalus numeris 4400-4201-7129
 Vertės nustatymo data 2019-09-06

Zymėjimas	Pavadinimas	Kasmetinis vertės mažinimo koeficientas	Matavimo vienetas	Kiekis	Įkainojimo pagrindas	Vidutinė vieneto stovybos vertė po indeksavimo, Eur	Atkūrimo kaštai (statybinė vertė), Eur	Nusidėvėjimas %	Atkūriamoji vertė, Eur	Vietovės pataisos koeficientas	Vidutinė rinkos vertė, Eur
1	2	3	4	5	6	7	8	9	10	11	12
A	Aikštė	5	kv. m	4030	NTK 2019-3.2.7	56,12	226000	45	124000	1	124000
c	Aikštė	5	kv. m	109	NTK 2016-3.2.11	40,96	4460	45	2460	1	2460
kt	Aikštė	5	kv. m	1398	NTK 2016-3.2.11	54,48	76200	45	41900	1	41900
	Viso						307000		168000		168000

Matininkas



DAINIUS STANKEVIČIUS



* 1 1 0 4 7 2 2 5 5 7 *

Kitų statinių kadastro duomenys

Adresas Kauno m. sav. Kauno m. M. K. Čiurlionio g. 25B

Unikalus Nr. 4400-4201-7129

Pavadinimas Aikštė

Pažymėjimas plane 1-62

Paskirtis Kiti inžineriniai statiniai

Aprašymas Aikštės plotas -5537 kv. m.

Kad. duomenų nustatymo 2016-05-17

Statinio duomenys

Statybos pradžios metai:	1968	Modernizavimo pradžios metai:	
Statybos pabaigos metai:	2010	Modernizavimo pabaigos metai:	
Rekonstravimo pradžios metai:		Papr. remonto pradžios metai:	
Rekonstravimo pabaigos metai:		Papr. remonto pabaigos metai:	
Kap. remonto pradžios metai:		Statinio kategorija:	II grupės nesudėtingas
Kap. remonto pabaigos metai:		Daikto būklė:	

Statinio sudėtinių dalių kadastro duomenys

Pažymėjimas plane	Sudėtinė dalis		
A	Aikštė		
Statybos pradžios metai:	1968	Plotis: m	
Statybos pabaigos metai:	2010	Plotas: kv. m	4030
Rekonstravimo pradžios metai:		Tūris: kub. m	
Rekonstravimo pabaigos metai:		Gylis: m	
Kap. remonto pradžios metai:		Baigtumo procentas: %	100
Kap. remonto pabaigos metai:		Aukštis: m	
Modernizavimo pradžios metai:		Ilgis: m	
Modernizavimo pabaigos metai:		Skersmuo: mm	
Papr. remonto pradžios metai:		Medžiaga:	Asfaltas
Papr. remonto pabaigos metai:		Markė:	
Kiekis: vnt.			

Pažymėjimas plane	Sudėtinė dalis		
C	Aikštė		
Statybos pradžios metai:	1968	Plotis: m	
Statybos pabaigos metai:	2010	Plotas: kv. m	109
Rekonstravimo pradžios metai:		Tūris: kub. m	
Rekonstravimo pabaigos metai:		Gylis: m	
Kap. remonto pradžios metai:		Baigtumo procentas: %	100
Kap. remonto pabaigos metai:		Aukštis: m	
Modernizavimo pradžios metai:		Ilgis: m	
Modernizavimo pabaigos metai:		Skersmuo: mm	
Papr. remonto pradžios metai:		Medžiaga:	Betono plytelės
Papr. remonto pabaigos metai:		Markė:	
Kiekis: vnt.			



Statinio sudėtinių dalių kadastro duomenys

Pažymėjimas plane	Sudėtinė dalis		
kt	Aikštė		
Statybos pradžios metai:	1968	Plotis: m	
Statybos pabaigos metai:	2010	Plotas: kv. m	1398
Rekonstravimo pradžios metai:		Tūris: kub. m	
Rekonstravimo pabaigos metai:		Gylis: m	
Kap. remonto pradžios metai:		Baigtumo procentas: %	100
Kap. remonto pabaigos metai:		Aukštis: m	
Modernizavimo pradžios metai:		Ilgis: m	
Modernizavimo pabaigos metai:		Skersmuo: mm	
Papr. remonto pradžios metai:		Medžiaga:	Klinkerio trinkelės
Papr. remonto pabaigos metai:		Markė:	
Kiekis: vnt.			

Parengė Matininkas Egidijus Vasiliauskas

A.V.



Kitų statinių įkainojimas (perkainojimas)

Adresas Kauno m. sav. Kauno m. M. K. Čiurlionio g. 25B

Unikalus Nr. 4400-4201-7129

Pavadinimas	Vertės nustatymo data	Įkainojimas (I), Perkainojimas (P)	Kasmetinis vertės mažinimo koeficientas	Matavimo vienetas	Kiekis	Kainynas ir lentelė	Vieneto statybos vertė po indeksavimo, Eur	Atkūrimo kaštai (statybinė vertė), Eur	Nusidėėjimas %	Atkuriamoji vertė, Eur	Vietovės pataisos koeficientas	Vidutinė rinkos vertė, Eur
1	2	3	4	5	6	7	8	9	10	11	12	13
Aikštė A	2016-05-17	I	5	kv.	4030	NTK 2016-3.2.7	44,81	181000	30	126000	1	126000
Aikštė c	2016-05-17	I	5	kv.	109	NTK 2016- 3.2.11	40,96	4460	30	3130	1	3130
Aikštė kt	2016-05-17	I	5	kv.	1398	NTK 2016- 3.2.11	54,48	76200	30	53300	1	53300
Viso								262000		182000		182000

Parengė Matininkas Egidijus Vasiliauskas

A.V.



* 1 0 6 2 8 6 4 0 0 8 *



KAUNO MIESTO SAVIVALDYBĖS ADMINISTRACIJA

Biudžetinė įstaiga, Laisvės al. 96, LT-44251 Kaunas, tel. (8 37) 42 26 31, faks. (8 37) 42 54 52,
el. p. administracijos.direktorius@kaunas.lt, http://www.kaunas.lt
Duomenys kaupiami ir saugomi Juridinių asmenų registre, kodas 188764867

UAB „G. Janulytės-Bernotienės studija“
Gedimino g. 48-2, LT- 44239 Kaunas

ĮGALIOJIMAS

..... Nr.

Vadovaudamasis Lietuvos Respublikos civilinio kodekso 2.140 ir 2.145 straipsniais, įgalioju UAB „G. Janulytės-Bernotienės studija“ (juridinio asmens kodas 133629464, buveinės adresas Gedimino g. 48-2, LT- 44239 Kaunas) (toliau - Įgaliotinis) su teise perįgaluoti įmonės darbuotoją, atstovauti Kauno miesto savivaldybės administraciją (toliau - Įgaliotojas) Valstybės įmonėje Registrų centre, Valstybinėje teritorijų planavimo ir statybos inspekcijoje prie Aplinkos ministerijos, Nacionalinėje žemės tarnyboje prie Aplinkos ministerijos, Kultūros paveldo departamente prie Kultūros ministerijos, Valstybinėje saugomų teritorijų tarnyboje prie Aplinkos ministerijos, Aplinkos apsaugos departamente prie Aplinkos ministerijos, visose kitose valstybės ar savivaldos institucijose, įstaigose, įmonėse ir organizacijose bei santykiuose su kitais juridiniais ir fiziniiais asmenimis, ir jos vardu atlikti visus veiksmus, būtinus Įgaliotojo ir Įgaliotinio pasirašytų sutarčių, susitarimų, paraiškų – susitarimų įsipareigojimų įvykdymui, t. y. juose nurodytų objektų techninių projektų parengimui, tame tarpe, Įgaliotojo vardu pasirašyti, pateikti su nurodytu pavedimu susijusius prašymus, paraiškas, pažymas ir kitus reikiamus dokumentus, pateikti prašymą statybą leidžiančiam dokumentui gauti per Lietuvos Respublikos statybos leidimų ir statybos valstybinės priežiūros informacinę sistemą „Infostatyba“, gauti su šiuo pavedimu susijusius leidimus, sutikimus, pritarimas, derinimus ir visus kitus reikiamus dokumentus, patvirtinti dokumentų tikrumą elektroniniu parašu, atlikti mokėjimus, susijusius su pavedimu, bei atlikti visus kitus veiksmus, būtinus šiam pavedimui įvykdyti.

Įgaliotinis šiame įgaliojime numatytus veiksmus atlieka savo rizika, lėšomis, medžiagomis ir priemonėmis.

Įgaliojimo tekstas perskaitytas, turinys ir pasekmės išaiškintos, įgaliojimas pasirašytas kaip atitinkantis Įgaliotojo valią.

Administracijos direktorius

Tadas Metelionis

DETALŪS METADUOMENYS

Dokumento sudarytojas (-ai)	Kauno miesto savivaldybės administracija
Dokumento pavadinimas (antraštė)	Įgaliojimas
Dokumento registracijos data ir numeris	2023-01-24 Nr. R3-13
Dokumento gavimo data ir dokumento gavimo registracijos numeris	-
Dokumento adresatas (-ai)	UAB G. Janulytės-Bernotienės studija
Dokumento specifikacijos identifikavimo žymuo	ADOC-V1.0
Parašo paskirtis	Pasirašymas
Parašą sukūrusio asmens vardas, pavardė ir pareigos	Tadas Metelionis Administracijos direktorius
Parašo sukūrimo data ir laikas	2023-01-24 11:27
Parašo formatas	Ilgalaikio galiojimo (XAAdES-XL)
Laiko žymoje nurodytas laikas	2023-01-24 11:28
Informacija apie sertifikavimo paslaugų teikėją	ADIC CA-B
Sertifikato galiojimo laikas	2022-04-29 09:42 - 2025-04-28 09:42
Parašo paskirtis	Registravimas
Parašą sukūrusio asmens vardas, pavardė ir pareigos	Audronė Čekanavičienė vyriausioji specialistė
Parašo sukūrimo data ir laikas	2023-01-24 13:19
Parašo formatas	Ilgalaikio galiojimo (XAAdES-XL)
Laiko žymoje nurodytas laikas	2023-01-24 13:19
Informacija apie sertifikavimo paslaugų teikėją	ADIC CA-B
Sertifikato galiojimo laikas	2020-07-13 09:33 - 2023-07-13 09:33
Informacija apie būdus, naudotus metaduomenų vientisumui užtikrinti	-
Pagrindinio dokumento priedų skaičius	0
Pagrindinio dokumento pridedamų dokumentų skaičius	0
Programinės įrangos, kuria naudojantis sudarytas elektroninis dokumentas, pavadinimas	Elpako v.20230123.1
Informacija apie elektroninio dokumento ir elektroninio (-ių) parašo (-ų) tikrinimą (tikrinimo data)	Tikrinant dokumentą nenustatyta jokių klaidų (2023-09-18)
Elektroninio dokumento nuorašo atspausdinimo data ir ją atspausdinęs darbuotojas	2023-09-18 nuorašą suformavo Registratorius 44
Paieškos nuoroda	-
Papildomi metaduomenys	-

Statinio projektuotojo civilinės atsakomybės privalomojo draudimo liudijimas

Serija LD Nr. 131172070
TIA Nr. 1004996948

Draudikas:	AB „Lietuvos draudimas“, J. Basanavičiaus g. 10, 01118 Vilniaus m. Įmonės kodas 110051834
Draudėjas:	UAB G.Janulytės-Bernotienės Studija Gedimino g. 48-2, 44239 Kauno m. Tel. (8 ~ 37) 42 2106, mob.tel. (8 ~ 685) 58 880, faks. (8 ~ 37) 42 2106 El.paštas info@janulyte.lt Įmonės kodas 133629464 PVM mokėtojo kodas LT336294610
Draudimo laikotarpis:	2024-05-12 00:00 val. - 2025-05-11 24:00 val.
Draudimo grupė:	Bendrosios civilinės atsakomybės draudimas
Draudimo rūšis:	Bendrosios profesinės civilinės atsakomybės draudimas
Draudimo objektas:	Statinio projektuotojo civilinės atsakomybės privalomasis draudimas
Draudimo sutarties dalys:	1. Prašymas draudimo sutarčiai sudaryti. 2. Draudimo sąlygos, pateiktos priede prie šio draudimo liudijimo.
Draudimo sutarties pagrindas:	Statinio projektuotojo civilinės atsakomybės privalomojo draudimo taisyklės, patvirtintos Lietuvos banko valdybos 2012 m. spalio 23 d. nutarimu 03-225, publikuota: Valstybės žinios, 2012-11-06, Nr. 128-6459, su vėlesniais pakeitimais ir papildymais.
Projektuojamo statinio pavadinimas ir adresas:	
Draudimo suma kiekvienam draudimui įvykiui	289.620,00 Eur
Bendra draudimo suma:	289.620,00 Eur
Bendra draudimo įmoka:	1.240,00 Eur
Besąlyginė išskaita (franšizė)	2900 Eur
Įmokos mokėjimo terminai:	310 Eur iki 2024-08-12 310 Eur iki 2024-11-12 310 Eur iki 2025-02-12
Draudiminio įvykio atveju pranešti:	AB „Lietuvos draudimas“ trumpuoju telefonu 1828.

Draudikas

AB „Lietuvos draudimas“ Centro regionas verslo klientams
Savanorių pr. 433A, 49286 Kauno m.
Verslo draudimo ekspertas/ė Irena Ramoškė
Tel. (8 ~ 686) 74 263
Mob. tel. (8 ~ 686) 74 263
irena.ramoske@d.lt

Draudėjas / Sutartį sudarantis asmuo

Pasirašydamas draudimo sutartį ir (arba) sumokėdamas draudimo įmoką (arba jos dalį) patvirtinu, kad:

- pritariu draudimo sutarties sąlygoms ir sudarau šią draudimo sutartį;
- esu supažindintas su Draudimo taisyklėmis ir man yra įteikta jų kopija;
- visi duomenys, pateikti šiame dokumente ir jo prieduose, yra teisingi;
- esu informuotas, kad draudikas ar jo įgalioti tretieji asmenys, vadovaudamiesi LR draudimo įstatymo ir kitų teisės aktų reikalavimais, tvarkys mano pateiktus duomenis ir (arba) kreipsis dėl mano duomenų į valstybės registrus, bankus, teisėsaugos institucijas, draudimo bendroves ir kitus trečiuosius asmenis, kurie turi reikiamos informacijos, būtinos nagrinėjant prašymą sudaryti draudimo sutartį, vertinant per sutarties galiojimo laikotarpį įvykusius įvykius ir nustatant išmokų dydžius.

Draudimo liudijimo išdavimo data 2024-05-10 20:08


Simonas Lissauskas
Departamento direktorius




(A.V. ir parašas)

1 priedas prie draudimo liudijimo Serija LD Nr. 131172070

(tęsinys)

Draudikas ir Draudėjas papildomai susitaria, kad:

1. Draudikas draudžia Draudėjo civilinę atsakomybę Statinio projektuotojo civilinės atsakomybės privalomojo draudimo taisyklių pagrindu ir apimtimi dėl netinkamo statinio projektavimo, kurio statinio projektai ar jų dalys buvo perduoti užsakovams šios draudimo sutarties galiojimo laikotarpiu ir kurių darbų rangos sutartys buvo pasirašytos po šios statinio projektuotojo civilinės atsakomybės privalomojo draudimo sutarties įsigaliojimo dienos.

2. Draudikas laikys padidėjusia draudimo rizika šiuos atvejus:

2.1. tuos statinio projektus ar jų dalis, kurių darbų rangos sutartys buvo pasirašytos šios privalomojo draudimo sutarties galiojimo laikotarpiu, tačiau projektai ar jų dalys nebuvo perduotos užsakovams šios draudimo sutarties galiojimo laikotarpiu.

2.1.1. Draudėjas įsipareigoja ne vėliau kaip per 7 darbo dienas, pasibaigus draudimo sutarties galiojimo laikotarpiui, raštu informuoti Draudiką apie galimą rizikos padidėjimą, apibrėžtą šio susitarimo 2.1 punkte, nurodydamas:

- Užsakovo pavadinimą;
- Projekto pavadinimą;
- Projektavimo darbų pradžią;
- Planuojamą perdavimo užsakovui projekto ar jo dalies datą;
- Projektavimo darbų vertę.

2.1.2. Draudikas, gavęs šio priedo prie draudimo sutarties 2.1.1. punkte nurodytą informaciją, ne vėliau kaip per 7 darbo dienas privalo informuoti Draudėją apie kitam draudimo laikotarpiui pratęsimas draudimo sutarties sąlygų keitimą.

2.1.3. Draudėjui ir draudikui nesutarus dėl kitam draudimo laikotarpiui pratęsimas draudimo sutarties sąlygų pakeitimo, draudimo apsauga projektams ar jų dalims, kurios buvo pasirašytos šios privalomojo draudimo sutarties galiojimo laikotarpiu, tačiau nebuvo perduotos užsakovams šios draudimo sutarties galiojimo laikotarpiu, negalioja.

2.2. draudėjo apdraustųjų projektų darbų sumos padidėjimas daugiau nei 5 proc. lyginant su nurodyta Prašyme sudaryti draudimo sutartį numatoma apdrausti projektų darbų suma.

2.2.1. Draudėjas įsipareigoja ne vėliau kaip per 14 darbo dienų, pasibaigus draudimo sutarčiai, raštu informuoti apie galimą rizikos padidėjimą, apibrėžtą šio susitarimo 2.2 punkte, nurodant:

- Faktinę Draudėjo apdraustųjų projektų darbų sumą pasiektą draudimo sutarties galiojimo laikotarpiu.

2.2.2. Draudikas, gavęs informaciją, nurodytą šio susitarimo 2.2 punkte, turi teisę reikalauti pakeisti draudimo sutarties sąlygas arba padidinti draudimo įmoką.

2.3. projektavimo darbus, kurie tiesiogiai ir/ar netiesiogiai susiję su branduolinės energetikos objektais, naftos perdavimo įmonėmis, VĮ Ignalinos atominė elektrinė ir/arba kai projektavimo darbų atlikimo terminas pagal darbų rangos sutartis yra ilgesnis negu 3 metai.

2.3.1. Draudėjas įsipareigoja nedelsiant, bet ne vėliau kaip per 7 darbo dienas nuo sužinojimo apie darbus, nurodytus punkte Nr. 2.3 raštu informuoti Draudiką apie galimą rizikos padidėjimą, apibrėžtą šio susitarimo 2.3 punkte, nurodydamas:

- Užsakovo pavadinimą;
- Projekto pavadinimą;
- Projektavimo darbų pradžią;
- Planuojamą perdavimo užsakovui projekto ar jo dalies datą;
- Projektavimo darbų vertę;
- Detalų projekto aprašymą (projektavimo užduotį).

2.3.2. Draudikas, gavęs informaciją, nurodytą šio susitarimo 2.3 punkte, turi teisę reikalauti pakeisti draudimo sutarties sąlygas arba padidinti draudimo įmoką.

2.4. kai skiriasi duomenys nuo nurodytų duomenų prašyme sudaryti draudimo sutartį.

2.4.1. Draudėjas įsipareigoja ne vėliau kaip per 7 darbo dienas po prašyme sudaryti draudimo sutartį duomenų pasikeitimo informuoti Draudiką apie galimą rizikos padidėjimą, apibrėžtą šio susitarimo 2.4 punkte, nurodydamas pasikeitusius duomenis.

2.4.2. Draudikas, gavęs informaciją, nurodytą šio susitarimo 2.4 punkte, turi teisę reikalauti iš Draudėjo sumokėti papildomą draudimo įmoką arba keisti draudimo sutarties sąlygas.

3. Draudėjas taip pat įsipareigoja ne vėliau kaip per 7 darbo dienas po draudimo sutarties pasibaigimo, informuoti draudiką apie tuos statinio projektus ar jų dalis, kurių darbų rangos sutartys buvo pasirašytos šios privalomojo draudimo sutarties galiojimo laikotarpiu ir projektai ar jų dalys buvo perduotos užsakovams šios draudimo sutarties galiojimo laikotarpiu.

3.1. Draudėjas privalo nurodyti:

- Užsakovo pavadinimą;
- Projekto pavadinimą;
- Projektavimo darbų pradžią;
- Planuojamą perdavimo užsakovui projekto ar jo dalies datą;
- Projektavimo darbų vertę;

3.2. Draudėjui neįvykdžius reikalavimo, nurodyto punkte Nr. 3, tai bus laikoma draudimo rizikos padidėjimu ir draudikas turi teisę nemokėti draudimo išmokos dėl darbų, kurie nebuvo deklaruoti raštu draudikui taip, kaip nurodyta punkte Nr. 3.

4. Draudėjas privalo vykdyti Draudiko reikalavimus, nurodytus punkte Nr. 2, priešingu atveju draudikas turi teisę nutraukti draudimo sutartį.

5. Draudėjas, pasirašydamas Draudimo sutartį patvirtina, kad prieš sudarant šią sutartį su šiame priede prie draudimo liudijimo nurodytais draudimo rizikos padidėjimo atvejais buvo supažindintas.

6. Draudimo įmoka paskaičiuota, esant planuojamoms 159.000 € (be PVM) Draudėjo ir jo esamų ar būsimų subrangovų pajamoms. Jei faktinės Draudėjo ir jo esamų ar būsimų subrangovų pajamos, pasibaigus draudimo laikotarpiui, viršys 159.000 € (be PVM), draudimo įmoka bus perskaičiuojama ir papildoma draudimo įmoka sudarys 0,78 % nuo pajamų, viršijančių 159.000 € (be PVM).

7. Draudėjas patvirtina, kad neturėjo ir / ar neturi incidentų ir/ar pretenzijų, kurios pagal šios draudimo sutarties sąlygas būtų laikomi draudžiamaisiais įvykiais. Šio pareiškimo atitikimas tikrovei yra laikomas esmine sutarties sąlyga, kuriai esant Draudikas sudaro šią draudimo sutartį.

8. Papildomai draudimo apsauga galioja draudėjui vykdamam statinio projekto įgyvendinimo priežiūra, jeigu su draudėju statytojas (užsakovas) sudaro atitinkamą sutartį.

1 priedas prie draudimo liudijimo Serija LD Nr. 131172070

(tęsinys)

9. Remiantis Statinio projektuotojo civilinės atsakomybės privalomojo draudimo taisyklių 11 punktu, šalių nustatytas laikotarpis sutampa su Civilinio kodekso 6.698 straipsnio 1 dalies 1 punkte nustatytu garantiniu terminu.

Draudikas

AB „Lietuvos draudimas“ Centro regionas verslo klientams
Savanorių pr. 433A, 49286 Kauno m.
Verslo draudimo ekspertas/ė Irena Ramoškė
Tel. (8 ~ 686) 74 263
Mob. tel. (8 ~ 686) 74 263
irena.ramoske@ld.lt



Simonas Lisauskas
Departamento direktorius



Draudėjas / Sutartį sudarantis asmuo

Pasirašydamas draudimo sutartį ir (arba) sumokėdamas draudimo įmoką (arba jos dalį) patvirtinu, kad:

- pritariu draudimo sutarties sąlygoms ir sudarau šią draudimo sutartį;
- esu supažindintas su Draudimo taisyklėmis ir man yra įteikta jų kopija;
- visi duomenys, pateikti šiame dokumente ir jo prieduose, yra teisingi;
- esu informuotas, kad draudikas ar jo įgalioti tretieji asmenys, vadovaudamiesi LR draudimo įstatymo ir kitų teisės aktų reikalavimais, tvarkys mano pateiktus duomenis ir (arba) kreipsis dėl mano duomenų į valstybės registrus, bankus, teisėsaugos institucijas, draudimo bendroves ir kitus trečiuosius asmenis, kurie turi reikiamos informacijos, būtinos nagrinėjant prašymą sudaryti draudimo sutartį, vertinant per sutarties galiojimo laikotarpį įvykius ir nustatant išmokų dydžius.

Draudimo liudijimo išdavimo data 2024-05-10 20:08



(A.V. ir parašas)

2 priedas prie draudimo liudijimo Serija LD Nr. 131172070

(tęsinys)

Remiantis Statinio projektuotojo civilinės atsakomybės privalomojo draudimo taisyklėmis bei šia sutartimi draudimo apsauga pagal šią draudimo sutartį taip pat galioja šiems projektams ar jų dalims perduotiems užsakovams šios draudimo sutarties galiojimo laikotarpiu:

Užsakovas	Projekto pavadinimas	Projektavimo darbų pradžia	Planuojama projektavimo darbų pabaiga (projekto perdavimo užsakovui data)	Projektavimo darbų vertė, Eur
Vilniaus kunigaikščio Gedimino progimnazija	Mokslo paskirties pastato , Lukiškių skg. 5 Vilniuje projektas	2022.06.22	2024.06.30	17.200
Kauno m. savivaldybės administracija	Viešojo paviljono su automobilių saugykla M.K. Čiurlionio g.25, Kaune projektas	2022.11.11	2024.06.30	108.000
Kauno m. savivaldybės administracija	Inžinerinių statinių- aikštelių , vandens rezervuaro statyba , garažų paskirties pastato , pagalbinių ūkio pastato Vytauto pr. 6D, Kaune , projektas	2024.03.07	2025.03.07	10.000
UAB Gintarinis uostas	Pramonės paskirties pastato rekonstravimo projektas. Paskirties keitimas į paslaugų paskirties pastatą su gyvenamosiomis patalpomis , Gintaro įlankos g.3, Neringa	2023.07.03	2024.10.30	25.000
UAB SRP Projektai	Hidrotechninio statinio uosto esamų hidrotechninių statinių rekonstravimo, kapitalinio remonto...projektas L.Rėzos g. nr.1D, Neringa	2023.11.22	2024.10.30	85.000

Draudikas

AB „Lietuvos draudimas“ Centro regionas verslo klientams
Savanorių pr. 433A, 49286 Kauno m.
Verslo draudimo ekspertas/ė Irena Ramošké
Tel. (8 ~ 686) 74 263
Mob. tel. (8 ~ 686) 74 263
irena.amoske@ld.lt



Simonas Lisauskas
Departamento direktorius

Draudėjas / Sutartį sudarantis asmuo

Pasirašydamas draudimo sutartį ir (arba) sumokėdamas draudimo įmoką (arba jos dalį) patvirtinu, kad:

- pritariu draudimo sutarties sąlygoms ir sudarau šią draudimo sutartį;
- esu supažindintas su Draudimo taisyklėmis ir man yra įteikta jų kopija;
- visi duomenys, pateikti šiame dokumente ir jo prieduose, yra teisingi;
- esu informuotas, kad draudikas ar jo įgalioti tretieji asmenys, vadovaudamiesi LR draudimo įstatymo ir kitų teisės aktų reikalavimais, tvarkys mano pateiktus duomenis ir (arba) kreipsis dėl mano duomenų į valstybės registrus, bankus, teisėsaugos institucijas, draudimo bendroves ir kitus trečiuosius asmenis, kurie turi reikiamos informacijos, būtinos nagrinėjant prašymą sudaryti draudimo sutartį, vertinant per sutarties galiojimo laikotarpį įvykius ir nustatant išmokų dydžius.

Draudimo liudijimo išdavimo data 2024-05-10 20:08

(A.V. ir parašas)

VIEŠOJO PAVILJONO (administracinės paskirties pastato) SU AUTOMOBILIŲ SAUGYKLA M.K.ČIURLIONIO G.25,KAUNE
STATYBOS PROJEKTAS

PRITARIMŲ IR SUDERINIMŲ SARAŠAS

Rink Nr	Dokumento žymuo	Lapų sk	Laida	Dokumento pavadinimas	Lapo Nr
				AB „Kauno vandenys“	
1.1.				Susitarimas dėl žemės naudojimo tinklų apsaugos zonoje Sutarties Nr.23-40-2024 pakeitimo Nr.23-47-2024 2024-11-26	
1.2.				AB „Kauno Vandeny“ derinimas 2024-11-07 Sklypo suvestinis tinklų planas	
				AB „Kauno Energija“	
2.1.				Žemės sklypo naudojimo Sutartis šilumos perdavimo tinklų apsaugos zonoje Nr. Mr-KE-2024-107-1456 2024-11-14	
2.2.				AB Kauno Energija derinimas 2024-12-18 Sklypo planas Sklypo suvestinis tinklų planas	
2.3				AB Kauno Energija derinimas 2025-02-10 Nr.25-21 Šilumos punkto principinė schema	
				AB ESO	
3.2.				AB ESO derinimas 2024-11-06 P112054 Sklypo suvestinis tinklų planas	
				AB TELIA Lietuva	
4.1.				AB Telia derinimas 2024-12-04 LER tinklų planas	
4.2.				AB Telia derinimas 2024-12-04 Sklypo suvestinis tinklų planas	
				KULTŪROS PAVELDO DEPARTAMENTAS prie KM	
5.1.				Kultūros paveldo departamento prie KM Kauno ter.sk. Derinimas (12.56-KE) 2K-320 2024-12-08	
				GRETIMŲ SKLYPŲ SUTIKIMAI	
6.1.				Sklypo Vytauto 6D, Kaunas savininko sutikimas Nr.44-2-100 Nr.2024-10-16	
6.2.				Kauno m.sav. administracijos Miesto tvarkymo sk. Infrastruktūros poskyrio derinimas 2025-02-04	

3.1. Viešojo paviljono su automobilių saugykla M. K. Čiurlionio g.25, Kaune, projekto sklypo planas;

3.2. Viešojo paviljono su automobilių saugykla M. K. Čiurlionio g.25, Kaune, projekto suvestinis inžinerinių tinklų planas.

4. Susitarimas įsigalioja nuo tos dienos, kai jį fiziniams parašais pasirašo ir antspaudais patvirtina (jeigu antspaudus privalo turėti) visos Šalys.

5. Įsigaliojęs Susitarimas yra neatskiriama Sutarties dalis.

6. Sutarties nuostatos, kurios nebuvo keistos Susitarimu, lieka galioti nepakitusios.

PRIDEDAMA:

1. Viešojo paviljono su automobilių saugykla M. K. Čiurlionio g.25, Kaune projekto sklypo planas, 1 lapas;

2. Viešojo paviljono su automobilių saugykla M. K. Čiurlionio g.25, Kaune projekto suvestinis inžinerinių tinklų planas, 1 lapas.

Uždaroji akcinė bendrovė „Kauno vandenys“

Įmonės kodas 132751369

Aukštaičių g. 43, 44158 Kaunas

A. s. LT447044060003089823

AB SEB bankas

Tel. +370 37 301 700

Faks. +370 37 301 800

El. paštas: ofisas@kaunovandenys.lt

Kauno miesto savivaldybės administracija

kodas 188764867

Laisvės al. 94, LT-44251 Kaunas

A. s. LT444010042500010078

Luminor Bank AS Lietuvos skyrius

Kauno miesto savivaldybė

kodas 111106319

Laisvės al. 103, LT-44291 Kaunas

El. paštas info@kaunas.lt

Technikos direktorius

Darius Gražys

2024 m. lapkričio 26 d.



Administracijos direktorius

Tadas Metelionis

2024 m. lapkričio 26 d.



Susitarinys rengiamas UAB "Kauno vandenys"

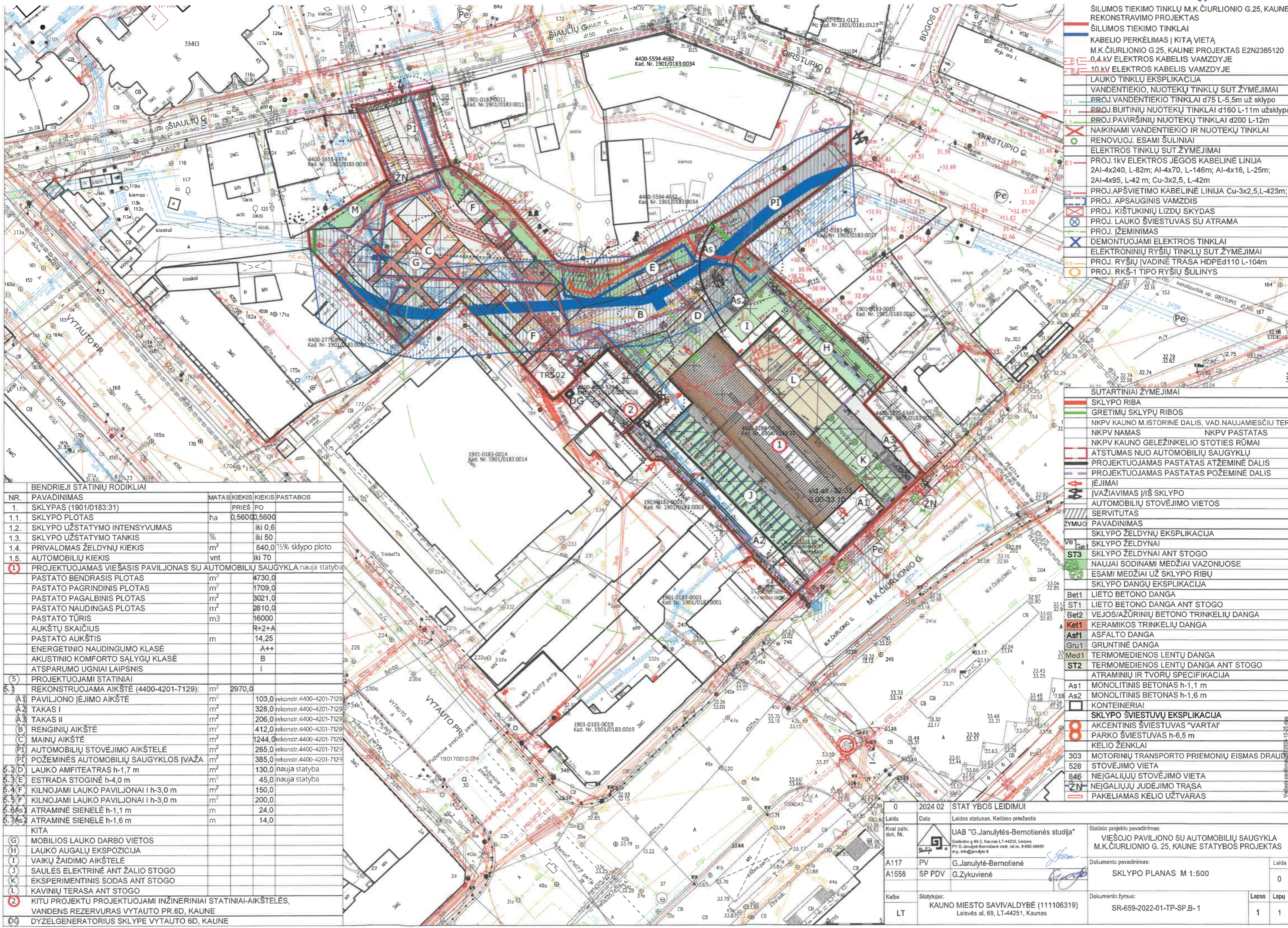
Kauno miesto savivaldybės administracijos
Teisės ir konsultavimo skyriaus
vyriausioji specialistė

Rita Mozkienė
2024-11-15

A.V.
Kauno miesto savivaldybės administracijos
Statybos valdymo skyriaus
vyriausioji specialistė

Vaiva Bulovienė
2024-11-19

Kauno miesto savivaldybės
administracijos Statybos valdymo
skyriaus vedėjas
Vigimantas Abramavičius
2024-11-19

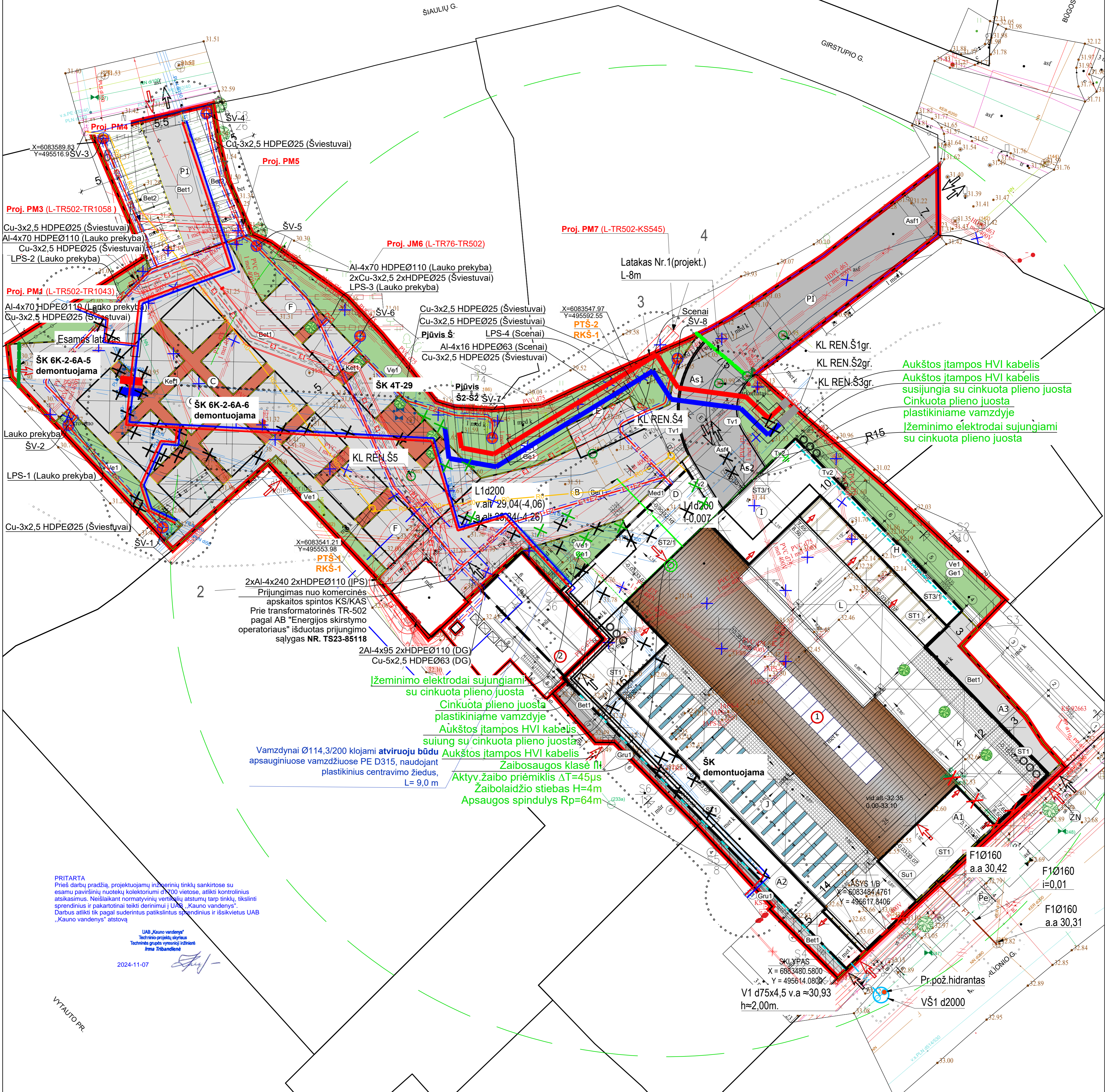


- ŠILUMOS TIEKIMO TINKLŲ M.K.ČIURLIONIO G.25, KAUNE REKONSTRAVIMO PROJEKTAS
- ŠILUMOS TIEKIMO TINKLAI
- KABELO PERKĖLIMAS Į KITA VIETA
- M.K.ČIURLIONIO G.25, KAUNE PROJEKTAS E2N2385120
- 0,4 kV ELEKTROS KABELIS VAMZDYJE
- 10 kV ELEKTROS KABELIS VAMZDYJE
- LAUKO TINKLŲ EKSPLIKACIJA
- VANDENTIEKIO, NUOTEKŲ TINKLŲ SUT.ŽYMĖJIMAI
- PROJ.VANDENTIEKIO TINKLAI d75 L-5,5m už sklypo
- F1 PROJ.BUITINIŲ NUOTEKŲ TINKLAI d160 L-11m užsklypo
- F2 PROJ.PAVIRŠINIŲ NUOTEKŲ TINKLAI d200 L-12m
- NAIKINAMI VANDENTIEKIO IR NUOTEKŲ TINKLAI
- RENovuoj. ESAMI ŠULINIAI
- ELEKTROS TINKLŲ SUT.ŽYMĖJIMAI
- PROJ.1kV ELEKTROS JĖGOS KABELINĖ LINIJA 2AI-4x240, L-82m; AI-4x70, L-146m; AI-4x16, L-25m; 2AI-4x95, L-42 m; CU-3x2,5, L-42m
- PROJ.APŠVIETIMO KABELINĖ LINIJA CU-3x2,5,L-423m;
- PROJ. APSAUGINIS VAMZDIS
- PROJ. KIŠTUKINIŲ LIZDŲ SKYDAS
- PROJ. LAUKO ŠVIESTUVAS SU ATRAMA
- PROJ. ĮŽEMINIMAS
- DEMONTUOJAMI ELEKTROS TINKLAI
- ELEKTRONINIŲ RYŠIŲ TINKLŲ SUT.ŽYMĖJIMAI
- PROJ. RYŠIŲ ĮVADINĖ TRASA HDPed110 L-104m
- PROJ. RKŠ-1 TIPO RYŠIŲ ŠULINYS

- SUTARTINIAI ŽYMĖJIMAI
- SKLYPO RIBA
- GRETIMŲ SKLYPŲ RIBOS
- NKPV KAUNO M.ISTORINĖ DALIS, VAD.NAUJAMIESČIŲ TER
- NKPV NAMAS NKPV PASTATAS
- NKPV KAUNO GELEŽINKELIO STOTIES RŪMAI
- ATSTUMAS NUO AUTOMOBILIŲ SAUGYKLŲ
- PROJEKTUOJAMAS PASTATAS ATŽEMINĖ DALIS
- PROJEKTUOJAMAS PASTATAS POŽEMINĖ DALIS
- ĮEJIMAI
- ĮVAŽIAVIMAS Į/IS SKLYPO
- AUTOMOBILIŲ STOVĖJIMO VIETOS
- SERVITUTAS
- ŽYMUO PAVADINIMAS
- SKLYPO ŽELDYNŲ EKSPLIKACIJA
- SKLYPO ŽELDYNAI
- ST3 SKLYPO ŽELDYNAI ANT STOGO
- NAUJAI SODINAMI MEDŽIAI VAZONUOSE
- ESAMI MEDŽIAI UŽ SKLYPO RIBŲ
- SKLYPO DANGŲ EKSPLIKACIJA
- LIETO BETONO DANGA
- Bet1 LIETO BETONO DANGA ANT STOGO
- ST1 LIETO BETONO DANGA ANT STOGO
- Bet2 VEJOS/AŽURINIŲ BETONO TRINKELIŲ DANGA
- Ket1 KERAMIKOS TRINKELIŲ DANGA
- Asf1 ASFALTO DANGA
- Gru1 GRUNTINĖ DANGA
- Med1 TERMOMEDIENOS LENTŲ DANGA
- ST2 TERMOMEDIENOS LENTŲ DANGA ANT STOGO
- ATRAMINIŲ IR TVORŲ SPECIFIKACIJA
- As1 MONOLITINIS BETONAS h-1,1 m
- As2 MONOLITINIS BETONAS h-1,6 m
- KONTEINERIAI
- SKLYPO ŠVIESTUVŲ EKSPLIKACIJA
- AKCENTINIS ŠVIESTUVAS "VARTAI"
- PARKO ŠVIESTUVAS h-6,5 m
- KELIO ŽENKLAI
- 303 MOTORINIŲ TRANSPORTO PRIEMONIŲ EISMAS DRAUŽ
- 528 STOVĖJIMO VIETA
- 846 NEĮGALIJŲ STOVĖJIMO VIETA
- NEĮGALIJŲ JUDEJIMO TRASA
- ZN PAKELIAMAS KELIO UŽTVARAS

BENDRIEJI STATINIŲ RODIKLIAI			
NR.	PAVADINIMAS	MATAS	KIEKIS / KIEKIS PASTABOS
1.	SKLYPAS (1901/0183:31)		PRIEŠ PO
1.1.	SKLYPO PLOTAS	ha	0,5600/0,5600
1.2.	SKLYPO UŽSTATYMO INTENSIVUMAS		iki 0,6
1.3.	SKLYPO UŽSTATYMO TANKIS	%	iki 50
1.4.	PRIVALOMAS ŽELDYNŲ KIEKIS	m ²	840,0 15% sklypo ploto
1.5.	AUTOMOBILIŲ KIEKIS	vnt	iki 70
1	PROJEKTUOJAMAS VIŠASIS PAVILJONAS SU AUTOMOBILIŲ SAUGYKLA nauja statyba		
	PASTATO BENDRASIS PLOTAS	m ²	4730,0
	PASTATO PAGRINDINIS PLOTAS	m ²	1709,0
	PASTATO PAGALBINIS PLOTAS	m ²	3021,0
	PASTATO NAUDINGAS PLOTAS	m ²	2810,0
	PASTATO TŪRIS	m ³	16000
	AUKŠTŲ SKAIČIUS		R+2+A
	PASTATO AUKŠTIS	m	14,25
	ENERGETINIO NAUDINGUMO KLASĖ		A++
	AKUSTINIO KOMFORTO SĄLYGŲ KLASĖ		B
	ATSPARUMO UGNIAI LAIPSNIS		I
5	PROJEKTUOJAMI STATINIAI		
5.1	REKONSTRUOJAMA AIKŠTĖ (4400-4201-7129):	m ²	2970,0
	A1 PAVILJONO ĮEJIMO AIKŠTĖ	m ²	103,0 rekonstr.4400-4201-7129
	A2 TAKAS I	m ²	328,0 rekonstr.4400-4201-7129
	A3 TAKAS II	m ²	206,0 rekonstr.4400-4201-7129
	B RENGINIŲ AIKŠTĖ	m ²	412,0 rekonstr.4400-4201-7129
	C MAINŲ AIKŠTĖ	m ²	1244,0 rekonstr.4400-4201-7129
	P1 AUTOMOBILIŲ STOVĖJIMO AIKŠTELĖ	m ²	265,0 rekonstr.4400-4201-7129
	P1 POŽEMINĖS AUTOMOBILIŲ SAUGYKLOS ĮVAŽA	m ²	385,0 rekonstr.4400-4201-7129
5.2	D LAUKO AMFITEATRAS h-1,7 m	m ²	130,0 nauja statyba
5.3	E ESTRADA STOGINĖ h-4,0 m	m ²	45,0 nauja statyba
5.4	F KILNOJAMI LAUKO PAVILJONAI I h-3,0 m	m ²	150,0
5.5	F KILNOJAMI LAUKO PAVILJONAI I h-3,0 m	m ²	200,0
5.6	As1 ATRAMINĖ SIENELĖ h-1,1 m	m	24,0
5.7	As2 ATRAMINĖ SIENELĖ h-1,6 m	m	14,0
	KITA		
	G MOBILIŲ LAUKO DARBO VIETOS		
	H LAUKO AUGALŲ EKSPOCIJA		
	I VAIKŲ ŽAIDIMO AIKŠTELĖ		
	J SAULĖS ELEKTRINĖ ANT ŽALIO STOGO		
	K EKSPERIMENTINIS SODAS ANT STOGO		
	L KAVINIŲ TERASA ANT STOGO		
2	KITU PROJEKTU PROJEKTUOJAMI INŽINERINIAI STATINIAI-AIKŠTELĖS, VANDENS REZERVURAS VYTAUTO PR.6D, KAUNE		
DG	DYZELGENERATORIUS SKLYPE VYTAUTO 6D, KAUNE		

STAT YBOS LEIDIMUI			
Laida	Data	Laidos statusas. Keitimo priežastis	
Kvalif. patv. dok. Nr.			
A117	PV	UAB "G.Janulytės-Beremotienės studija"	Statinio projekto pavadinimas: VIŠEJOJI PAVILJONO SU AUTOMOBILIŲ SAUGYKLA M.K.ČIURLIONIO G. 25, KAUNE STATYBOS PROJEKTAS
A1558	SP PDV	G.Janulytė-Beremotienė G.Zykvienė	
Kaiba	Statytojas:	KAUNO MIESTO SAVIVALDYBĖ (111106319) Laisvės al. 69, LT-44251, Kaunas	Dokumento pavadinimas: SKLYPO PLANAS M 1:500
LT			Dokumento žymuo: SR-659-2022-01-TP-SP-B-1
			Laidos 0
			Lapas 1



Aukštos įtampos HVI kabelis susijungia su cinkuota plieno juosta
 Cinkuota plieno juosta plastikiniame vamzdyje
 Įžeminimo elektrodai sujungiami su cinkuota plieno juosta

Įžeminimo elektrodai sujungiami su cinkuota plieno juosta
 Cinkuota plieno juosta plastikiniame vamzdyje
 Aukštos įtampos HVI kabelis susijungia su cinkuota plieno juosta
 Aukštos įtampos HVI kabelis Zaibosaugos klasė II
 Aktyvus žaibo priėmiklis $\Delta T=45\mu s$
 Žaibolaidžio stiebas H=4m
 Apsaugos spindulys $R_p=64m$

Vamzdiniai Ø114,3/200 klojami atviruoju būdu apsauginiuose vamzdžiuose PE D315, naudojant plastikinius centravimo žiedus, L=9,0 m

PRITARTA
 Prieš darbų pradžią, projektuojami inžinerinių tinklų sankiršose su esamu paviršinių nuotekų kolektoriaumi Ø100 vietose, atlikti kontrolinius atskaitimus. Neišlaikant normatyvinių vertinimų atstumų tarp tinklų, tikslinti sprendinius ir pakartotinai teikti derinimus į UAB „Kauno vandenys“.
 Darbus atlikti tik pagal suderintus patikslintus sprendinius ir išskirtus UAB „Kauno vandenys“ atstovų

UAB „Kauno vandenys“
 Techninės gradės vėrenyji ir darbai
 Inga Tribašienė
 2024-11-07

BENDRIEJI STATINIŲ RODIKLIAI			SUTARTINIAI ŽYMĖJIMAI		
NR.	PAVADINIMAS	MATAS/KIEKIS/KIEKIS/PASTABOS	SKLYPO RIBA	SKLYPO ŽELDYNŲ EKSPLIKACIJA	MATAS/KIEKIS/PASTABOS
1.	SKLYPAS (1901/018331)	PRIEŠ PO iki 0,6	GREITIMŲ SKLYPŲ RIBOS	SKLYPO ŽELDYNŲ EKSPLIKACIJA	
1.1.	SKLYPO PLOTAS	ha 0,56000,5600	NKPV KAUNO M. ISTORINĖ DALIS, VAD. NAUJAMIESČIŲ TERITORIJA	SKLYPO ŽELDYNŲ EKSPLIKACIJA	
1.2.	SKLYPO UŽSTATYMO INTENSIVYVUMAS	% iki 0,6	PROJEKTUOJAMAS PASTATAS ATŽEMINĖ DALIS	SKLYPO ŽELDYNŲ EKSPLIKACIJA	
1.3.	SKLYPO UŽSTATYMO TANKIS	% iki 50	PROJEKTUOJAMAS PASTATAS POŽEMINĖ DALIS	SKLYPO ŽELDYNŲ EKSPLIKACIJA	
1.4.	PRIVALOMAS ŽELDYNŲ KIEKIS	m ² 840,0 15% sklypo ploto	JĖJIMAI	SKLYPO ŽELDYNŲ EKSPLIKACIJA	
1.5.	AUTOMOBILIŲ KIEKIS	vnt iki 70	ĮVAŽIAVIMAS Į/IS SKLYPO AUTOMOBILIŲ STOVĖJIMO VIETOS	SKLYPO ŽELDYNŲ EKSPLIKACIJA	
0	PROJEKTUOJAMAS VIEŠASIS PAVILJONAS SU AUTOMOBILIŲ SAUGYKLA nauja statyba				
	PASTATO BENDRASIS PLOTAS	m ² 4730,0	ŽYMUOJ PAVADINIMAS		
	PASTATO PAGRINDINIS PLOTAS	m ² 1709,0	SKLYPO ŽELDYNŲ EKSPLIKACIJA		
	PASTATO PAGALBINIS PLOTAS	m ² 8021,0	SKLYPO ŽELDYNŲ EKSPLIKACIJA		
	PASTATO NAUDINGAS PLOTAS	m ² 2810,0	SKLYPO ŽELDYNŲ EKSPLIKACIJA		
	PASTATO TŪRIS	m ³ 16000	SKLYPO ŽELDYNŲ EKSPLIKACIJA		
	AUKŠTŲ SKAIČIUS	R+2+A	SKLYPO ŽELDYNŲ EKSPLIKACIJA		
	PASTATO AUKŠTIS	m 14,25	SKLYPO ŽELDYNŲ EKSPLIKACIJA		
	ENERGETINIO NAUDINGUMO KLASĖ	A++	SKLYPO ŽELDYNŲ EKSPLIKACIJA		
	AKUSTINIO KOMFORTO SALYGŲ KLASĖ	B	SKLYPO ŽELDYNŲ EKSPLIKACIJA		
	ATSPARUMO UGNIAI LAIPSNIS	I	SKLYPO ŽELDYNŲ EKSPLIKACIJA		
5	PROJEKTUOJAMI STATINIAI				
5.1	REKONSTRUOJAMA AIKŠTĖ (4400-4201-7129):	m ² 2970,0			
A1	PAVILJONO ĮEJIMO AIKŠTĖ	m ² 103,0	rekonstr. 4400-4201-7129		
A2	TAKAS I	m ² 328,0	rekonstr. 4400-4201-7129		
A3	TAKAS II	m ² 206,0	rekonstr. 4400-4201-7129		
B	RENGINIŲ AIKŠTĖ	m ² 412,0	rekonstr. 4400-4201-7129		
C	MAINŲ AIKŠTĖ	m ² 1244,0	rekonstr. 4400-4201-7129		
P1	AUTOMOBILIŲ STOVĖJIMO AIKŠTELĖ	m ² 265,0	rekonstr. 4400-4201-7129		
P2	POŽEMINIŲ AUTOMOBILIŲ SAUGYKLOS ĮVAŽIA	m ² 385,0	rekonstr. 4400-4201-7129		
5.2	LAUKO AMFITEATRAS h-1,7 m	m ² 130,0	nauja statyba		
5.3	ESTRADA STOGINĖ h-4,0 m	m ² 45,0	nauja statyba		
5.4	KILNOJAMI LAUKO PAVILJONAI I h-3,0 m	m ² 150,0			
5.5	KILNOJAMI LAUKO PAVILJONAI II h-3,0 m	m ² 200,0			
5.6	ATRAMINĖ SIENELĖ h-1,1 m	m ² 24,0			
5.7	ATRAMINĖ SIENELĖ h-1,6 m	m ² 14,0			
	KITA				
G	MOBILIOS LAUKO DARBO VIETOS				
H	LAUKO AUGALŲ EKSPOCIJAZIJA				
I	VAIKŲ ŽAIDIMO AIKŠTELĖ				
J	SAULĖS ELEKTRINĖ ANT ŽALIO STOGO				
K	EKSPERIMENTINIS SODAS ANT STOGO				
L	KAVINIŲ TERASA ANT STOGO				
0	KITU PROJEKTŲ PROJEKTUOJAMI INŽINERINIAI STATINIAI-AIKŠTELĖS, VANDENS REZERVURAS VYTAUTO PR.6D, KAUNE				
DG	DYZELGENERATORIUS SKLYPE VYTAUTO 6D, KAUNE				

ŽR ŠILUMOS TIEKIMO TINKLŲ M.K ČIURLIONIO G.25, KAUNE REKONSTRAVIMO PROJEKTAS			
<p>— ŽR ŠILUMOS TIEKIMO TINKLAI</p> <p>— ŽR KABELIO PERKĖLIMAS I KITĄ VIETĄ M.K ČIURLIONIO G.25, KAUNE PROJEKTAS E2N2385120</p> <p>— 0,4KV ELEKTROS KABELIS VAMZDYJE</p> <p>— 10KV ELEKTROS KABELIS VAMZDYJE</p>			
<p>LAUKO TINKLŲ EKSPLIKACIJA</p> <p>VANDENTIEKIO, NUOTEKŲ TINKLŲ SUTARTINIAI ŽYMĖJIMAI</p> <p>V1 PROJEKTUOJAMI VANDENTIEKIO TINKLAI d75 L-5,5m už sklypo</p> <p>F1 PROJEKTUOJAMI BUITINIŲ NUOTEKŲ TINKLAI d160 L-11m už sklypo</p> <p>L1 PROJEKTUOJAMI PAVIRŠINIŲ NUOTEKŲ TINKLAI d200 L-12m</p> <p>NAIKINAMI (AKLINAMI) VANDENTIEKIO IR NUOTEKŲ TINKLAI</p> <p>RENOVUOJAMI ESAMI ŠULINIAI</p> <p>PASTABOS: Vandens tiekimo ir nuotekų, paviršinių nuotekų barkymo vamzdžių, įrengimų iki 2,5 m gylį, apsaugos zona -išilgai vamzdžio trasos esanti žemės juosta, kurios ribos yra po 2,5m abi puses nuo vamzdžio ašies, po šia juosta esanti žemė bei vanduo virš šios juostos.</p> <p>Magistralinių vamzdžių, urų skersmuo yra daugiau kaip 400 mm, apsaugos zona - išilgai vamzdžio trasos esanti žemės juosta, kurios ribos yra po 10 m abi puses nuo vamzdžio ašies, po šia juosta esanti žemė bei vanduo virš šios juostos</p> <p>Pagal LR Specialiųjų žemės naudojimo III sk.10 skrs</p>			
<p>ELEKTROS TINKLŲ SUTARTINIAI ŽYMĖJIMAI</p> <p>E1 PROJEKTUOJAMA 1KV ELEKTROS JEGOS KABELINĖ LINIJA</p> <p>2AI-4x240, L-82m; AI-4x70, L-146m; AI-4x16, L-25m; 2AI-4x95, L-42 m; Cu-3x2,5, L-423m;</p> <p>E2 PROJEKTUOJAMA APSVIETIMO KABELINĖ LINIJA Cu-3x2,5, L-423m;</p> <p>F1 PROJEKTUOJAMAS KIŠTUKINIŲ VAMZDIS</p> <p>PROJEKTUOJAMAS KIŠTUKINIŲ LIZDŲ SKYDAS</p> <p>PROJEKTUOJAMAS LAUKO ŠVIESTUVAS SU ATRAMA</p> <p>PROJEKTUOJAMAS ĮŽEMINIMAS</p> <p>DEMONTUOJAMI ELEKTROS TINKLAI</p> <p>PASTABOS:Požeminių kabelių linijos apsaugos zona -išilgai požeminių kabelių esanti žemės juosta,po 1 m abi puses nuo šios linijos, vanduo virš jos ir žemė po šia juosta Pagal LR Specialiųjų žemės naudojimo III sk.4 skrs</p>			
<p>ELEKTRONINIŲ RYŠIŲ TINKLŲ SUTARTINIAI ŽYMĖJIMAI</p> <p>R0 PROJEKTUOJAMA RYŠIŲ ĮVADINĖ TRASA HDPEØ110 L-104m</p> <p>PROJEKTUOJAMAS RKŠ-1 TIPO RYŠIŲ ŠULINYS</p> <p>PASTABOS:Požeminių laidinių linijos apsaugos zona -išilgai požeminių tinklų esanti žemės juosta,po 1 m abi puses nuo šių laidinių linijų, vanduo virš jos ir žemė po šia juosta Pagal LR Specialiųjų žemės naudojimo III sk.11 skrs</p>			
<p>0 2024 02 STAT YBOS LEIDIMUI</p>			
Laida	Data	Laidos statusas: Keitimo priežastis	
Kval patv. dok. Nr.	UAB "G Janulytės-Bernotienės studija"	Statinio projekto pavadinimas:	VIEŠOJO PAVILJONO SU AUTOMOBILIŲ SAUGYKLA M.K ČIURLIONIO G. 25, KAUNE STATYBOS PROJEKTAS
A117	SP	G.Janulytė-Bernotienė	Dokumento pavadinimas:
A1558	SV PDV	G.Zykyviene	SKLYPO SUVESTINIS TINKLŲ PLANAS M 1:250
Kalba	Statybos:	Dokumento žymus:	Lapas
LT	KAUNO MIESTO SAVIVALDYBĖ (111106319)	SR-659-2022-01-TP-SP-B-5	Lapų
	Laisvės al. 69, LT-44251, Kaunas		1 1

ŽEMĖS SKLYPO NAUDOJIMO ŠILUMOS PERDAVIMO TINKLŲ APSAUGOS ZONOJE SUTARTIS Mr-KE-2024-107-1456

2024 m. lapkričio 14 d.

Kaunas

Kauno miesto savivaldybės administracija (toliau – Statytojas) atstovaujama Administracijos direktoriaus Tado Metelionio, veikiančio pagal Kauno miesto savivaldybės tarybos 2024 m. birželio 11 d. sprendimą Nr. T-413 „Dėl įgaliojimų suteikimo Tadiui Metelioniui“, ir AB „Kauno energija“ (toliau – Bendrovė), atstovaujama generalinio direktoriaus Tomo Garasimavičiaus, veikiančio pagal Bendrovės įstatus (toliau kartu – Šalys, o kiekviena atskirai – Šalis), sudarėme šią Žemės sklypo naudojimo šilumos perdavimo tinklų apsaugos zonoje sutartį (toliau – Sutartis):

1. SUTARTIES OBJEKTAS

1.1. Vadovaujantis Lietuvos Respublikos specialiųjų žemės naudojimo sąlygų įstatymu, šia Sutartimi Statytojui yra nustatomos specialiosios sąlygos ir veiklos apribojimai Bendrovei nuosavybės teise priklausančių šilumos perdavimo tinklų apsaugos zonoje, esančioje žemės sklype (unikalus Nr. 4400-5288-9920), adresu M. K. Čiurlionio g. 25, Kaune (toliau – Apsaugos zona), viešojo paviljono su automobilių saugykla ir statiniais : aikštelės, amfiteatro, estrados – stoginės, kilnojamų paviljonų, atraminių sienelių bei inžinerinių tinklų (toliau – Statinys) projektavimui ir statymui, o Bendrovė sutinka Sutartyje nustatytais sąlygomis leisti Statytojui projektuoti ir statyti Statinį Apsaugos zonoje, kaip nurodyta Situacijos schemoje (Sutarties 1 priedas).

2. ŠALIŲ ĮSIPAREIGIJIMAI

2.1. Statytojas įsipareigoja:

2.1.1. Statinio projektą suderinti su Bendrove;

2.1.2. esant Bendrovės poreikiui vykdyti šilumos perdavimo tinklų planinius remonto arba rekonstravimo darbus ir prieš 10 (dešimt) kalendorinių dienų gavus iš Bendrovės rašytinį pranešimą, pranešime nurodytam laikotarpiui atlaisvinti Apsaugos zoną nuo daiktų ar kitų kliūčių ir leisti Bendrovei ir / ar jos pasitelktiems rangovams, subrangovams ar kitiems įgaliotiems asmenims (toliau – Įgalioti asmenys) vykdyti darbus;

2.1.3. esant Bendrovės poreikiui vykdyti šilumos perdavimo tinklų avarinius remonto darbus, per 3 (tris) valandas nuo pranešimo (telefonu, elektroniniu paštu, faksu, jei šiais būdais nepavyksta susisiekti / informuoti – viešu (pa)skelbimu) iš Bendrovės gavimo pranešime nurodytam laikotarpiui atlaisvinti Apsaugos zoną nuo daiktų ar kitų kliūčių ir leisti Bendrovei ir / ar Įgaliotiems asmenims vykdyti darbus;

2.1.4. nereikšti pretenzijų Bendrovei dėl Statytojo arba trečiųjų asmenų patirtų nuostolių tuo atveju, jeigu Statytojui ar tretiesiems asmenims laiku neatlaisvinus Apsaugos zonos nuo daiktų ar kitų kliūčių, Bendrovė buvo priversta pati tai padaryti savo priemonėmis;

2.1.5. Bendrovei baigus vykdyti šilumos perdavimo tinklų planinius remonto, rekonstravimo arba avarinio remonto darbus, savo lėšomis atstatyti Statinį ir sutvarkyti aplinką bei nereikšti Bendrovei dėl to pretenzijų;

2.1.6. Apsaugos zonoje laikytis ir vykdyti Lietuvos Respublikos specialiųjų žemės naudojimo sąlygų įstatymo ir Šilumos ir karšto vandens tiekimo tinklų ir jų įrenginių apsaugos taisyklių, patvirtintų Lietuvos Respublikos energetikos ministro 2012 m. rugsėjo 12 d. įsakymu Nr. 1-176, reikalavimus;

2.1.7. įvertinus tai, kad Statinys patenka į Apsaugos zoną, įvykus avarijai bei išsiliejus vandeniui, nereikšti pretenzijų Bendrovei dėl Apsaugos zonoje esančio turto bei aplinkos sugadinimo arba trečiųjų asmenų patirtų nuostolių;

2.1.8. sugadinęs arba pažeidęs šilumos perdavimo tinklus bei įrengimus, susijusius su šilumos perdavimo tinklais, atlyginti Bendrovei patirtus nuostolius;

2.1.9. pasikeitus Statinio savininkui, per 10 (dešimt) dienų raštu pranešti apie tai Bendrovei ir prieš sudaromą sandorį raštu informuoti trečiąją šalį (naują Statinio savininką) apie Sutartyje numatytas Šalių teises ir pareigas bei perduoti trečiajai šaliai Statytojo turimą Sutarties egzempliorių ar jos kopiją. Pasikeitus Statinio savininkui, šios Sutarties sąlygos lieka galioti naujam Statinio savininkui, kuriam pereina visos Statytojo teisės ir pareigos, kylančios iš Sutarties;

2.1.9.1. 2.1.9 punkto įgyvendinimui, Statytojas įsipareigoja į Statinio perleidimo kitam savininkui (bendraturčiui) sutartį (susitarimą ar kitą dokumentą, pagrindžiantį nuosavybės perleidimą) įtraukti nuostatą dėl naujojo savininko (bendraturčio) Statytojo teisių ir pareigų pagal šią Sutartį perėmimo ar užtikrinti, kad naujasis savininkas (bendraturtis) su Bendrove sudarytų analogišką Sutartį, tapačiomis sąlygomis, per 20 (dvidešimt) dienų nuo sandorio sudarymo (Statinio perleidimo). Statytojui to neįgyvendinus / neužtikrinus, jis moka Bendrovei 10 000 (dešimt tūkstančių) Eur baudą, kas laikytina minimaliais neginčytiniais nuostoliais, kurių nereikia įrodinėti.

2.1.10. supažindinti trečiuosius asmenis su Sutarties 2.1.4 ir 2.1.7 punktais.

2.2. Bendrovė įsipareigoja:

2.2.1. prieš pradėdant šilumos perdavimo tinklų planinius remonto ar rekonstravimo darbus Apsaugos zonoje, apie tai prieš 10 (dešimt) kalendorinių dienų pranešti raštu Statytojui, nurodant planuojamą darbų atlikimo laikotarpį;

2.2.2. prieš pradėdant šilumos perdavimo tinklų avarinius remonto darbus Apsaugos zonoje, apie tai prieš 3 (tris) valandas (telefonu, elektroniniu paštu, faksu, jei šiais būdais nepavyksta susisiekti / informuoti – viešu (pa)skelbimu) pranešti Statytojui, nurodant planuojamą darbų atlikimo laikotarpį;

2.2.3. darbus, nurodytus Sutarties 2.2.1 ir 2.2.2 punktuose, atlikti per pranešime nurodytą planuojamą darbų atlikimo laikotarpį;

2.2.4. Bendrovė neįsipareigoja padengti Statytojo patirtų nuostolių dėl Statinio naudojimo sustabdymo, darbų, nurodytų Sutarties 2.2.1 ir 2.2.2 punktuose, atlikimo laikotarpiu.

3. KITOS SĄLYGOS

3.1. Ši Sutartis įsigalioja nuo jos pasirašymo dienos ir galioja tol, kol Apsaugos zonoje bus Statinys.

3.2. Bendrovei patyrus žalą dėl Sutarties įsipareigojimų nevykdymo ar netinkamo vykdymo, Statytojas privalo padengti Bendrovės patirtus nuostolius.

3.3. Neįvykdžius Sutarties 2.1.2 ir 2.1.3 punktų reikalavimų, Bendrovė ir / ar jos įgalioti asmenys turi teisę pašalinti daiktus ar kitas kliūtis iš Apsaugos zonos darbų atlikimui, o Statytojas įsipareigoja padengti Bendrovei patirtas pašalinimo išlaidas ir už kiekvieną uždelstą dieną iki darbų atlikimui trukdančių daiktų ar kitų kliūčių pašalinimo iš Apsaugos zonos įsipareigoja besąlygiškai mokėti Bendrovei po 100,00 Eur (vieno šimto eurų) baudą, kuri laikoma minimaliais neginčijamais Bendrovės nuostoliais, kurių nereikia įrodinėti.

3.4. Patirtus nuostolius pagal Sutartį Šalis apmoka pagal gautą sąskaitą per 30 (trisdešimt) kalendorinių dienų nuo jos gavimo.

3.5. Už Sutarties vykdymą atsakingi Bendrovės atstovai – Tinklo valdymo skyriaus grupės vadovas Algirdas Trimbelis, tel. +37061204771, el. p. a.trimbelis@kaunoenergija.lt ir Tinklo valdymo skyriaus vyresnysis inžinierius Nerijus Jankauskas +370616 40827, el. p. n.jankauskas@kaunoenergija.lt .

3.6. Už Sutarties vykdymą atsakingas Statytojo atstovas – Vigimantas Abramavičius, tel. +370 698 24102 el. p. vigimantas.abramavicius@kaunas.lt.

3.7. Ginčai tarp Šalių sprendžiami derybų būdu, o nesusitarus per 30 (trisdešimt) dienų – Lietuvos Respublikos įstatymų nustatyta tvarka Lietuvos Respublikos teismuose, teritorinį teisingumą nustatant pagal Bendrovės registruotos buveinės adresą.

3.8. Nė viena iš Sutarties Šalių neturi teisės perleisti trečiajai šaliai savo teisių ar įsipareigojimų, atsirandančių iš šios Sutarties, be raštiško kitos Šalies sutikimo (išskyrus Sutarties 2.1.9 punkte numatytą atvejį).

3.9. Jeigu pasikeičia Šalies adresas ir (ar) kiti duomenys, tokia Šalis turi nedelsiant, bet ne vėliau kaip per 5 (penkias) darbo dienas raštu informuoti kitą Šalį, priešingu atveju to nesilaikiusi Šalis negali reikšti pretenzijų, jog kitos Šalies veiksmai, atlikti pagal paskutinius jai žinomus rekvizitus / kontaktinius duomenis, neatitinka Sutarties sąlygų arba, kad ji negavo pranešimų, siųstų pagal tuos rekvizitus / kontaktinius duomenis.

3.10. Statytojas patvirtina, kad yra susipažinęs su AB „Kauno energija“ ir jos dukterinių įmonių korupcijos prevencijos politika, kuri viešai skelbiama Bendrovės interneto svetainėje www.kaunoenergija.lt, ir įsipareigoja laikytis jos nuostatų.

3.11. Statytojas patvirtina, kad yra susipažinęs su AB „Kauno energija“ privatumo politika, kuri viešai skelbiama Bendrovės interneto svetainėje www.kaunoenergija.lt, ir įsipareigoja laikytis jos nuostatų ta apimtimi, kuri reikalinga tinkamai asmens duomenų apsaugai užtikrinti.

3.12. Šalis pripažįsta ir patvirtina, kad Sutartis, o taip pat informacija, sužinota dėl Sutarties sudarymo ir jos vykdymo, taip pat bet kuri kita informacija, gauta iš Bendrovės ar susijusi su Sutartimi, bus laikoma konfidencialia ir nebus atskleista trečiosioms šalims be raštiško kitos Šalies sutikimo, nebent tokios informacijos atskleidimas būtų privalomas pagal Lietuvos Respublikos įstatymus arba būtinas tam, kad būtų tinkamai įvykdyti įsipareigojimai pagal Sutartį, ar atitinkama informacija jau yra ar privalo būti vieša. Kitos Šalies sutikimas nereikalingas, teikiant informaciją audito įmonei ar kitiems profesionaliems konsultantams, atliekantiems Šalies veiklos ar finansinių ataskaitų auditą, taip pat Šalies akcininkui, kai Šalies informacija akcininkui būtina įgyvendinti kituose teisės aktuose numatytus imperatyvius reikalavimus ir akcininkas užtikrina tokios informacijos konfidencialumą. Konfidencialumo įsipareigojimai galioja ir pasibaigus Sutarties galiojimui. Šalis, pažeidusi konfidencialumo įsipareigojimus, privalo atlyginti kitai Šaliai jos patirtus nuostolius.

3.13. Sutartis gali būti keičiama tik abiejų Šalių raštišku susitarimu.

3.14. Visa tai, kas neaparta šia Sutartimi, bus sprendžiama pagal Lietuvos Respublikos civilinį kodeksą, galiojančius įstatymus ir kitus teisės aktus.

3.15. Sutartis sudaryta ir pasirašyta vienu egzemplioriumi. Sutarties abipusį pasirašymą patvirtina skenuota Šalių pasirašytos Sutarties versija.

3.16. Sutarties priedai yra neatskiriama Sutarties dalis:

3.16.1. 1 priedas - Situacijos schema, 1 lapas;

- 3.16.2. 2 priedas - VĮ Registrų centro nekilnojamojo turto registro centrinio duomenų banko išrašas, registro Nr. 44/2375670, 4 lapai;
3.16.3. 3 priedas – 2023-01-24 įgaliojimas Nr. R3-13, 2 lapai;

4. ŠALIŲ REKVIZITAI IR PARAŠAI

Bendrovė

AB „Kauno energija“
Raudondvario pl. 84, 47179 Kaunas
Įmonės kodas 235014830
PVM kodas LT350148314
Tel. +37080011011
El. p. info@kaunoenergija.lt

Statytojas

Kauno miesto savivaldybės administracija
Laisvės al. 94, Kaunas
Įmonės kodas 188764867
Tel. +370 660 07000
El. p. info@kaunas.lt

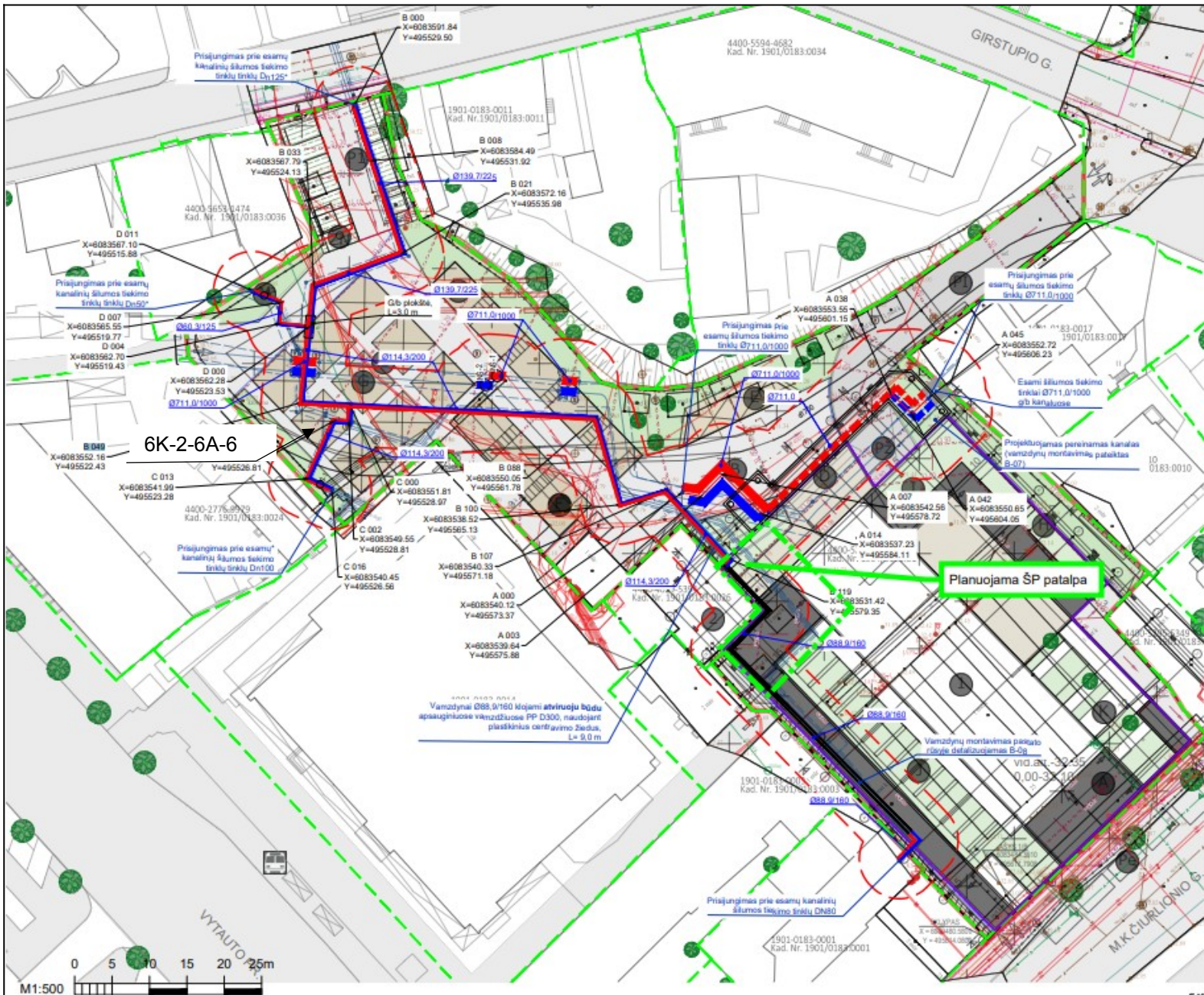
Generalinis direktorius
Tomas Garasimavičius

2024 m. lapkričio d.

Administracijos direktorius
Tadas Metelionis

2024 m. lapkričio d.

Situacijos planas prie šilumos tiekimo tinklų projektavimo sąlygų, adresu M. K. Čiurlionio g. 25, Kaunas

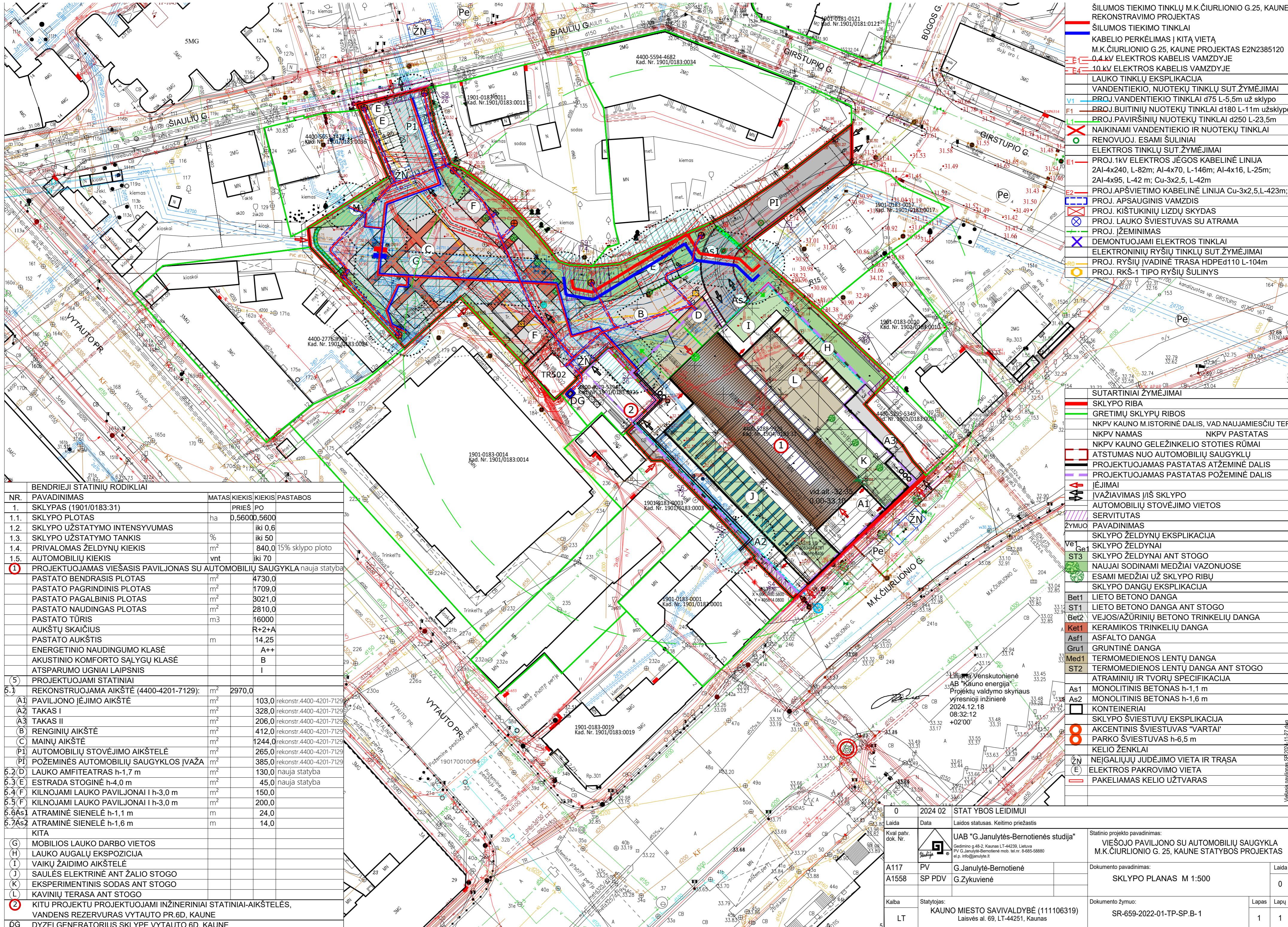


DETALŪS METADUOMENYS

Dokumento sudarytojas (-ai)	Kauno miesto savivaldybės administracija
Dokumento pavadinimas (antraštė)	Įgaliojimas
Dokumento registracijos data ir numeris	2023-01-24 Nr. R3-13
Dokumento gavimo data ir dokumento gavimo registracijos numeris	-
Dokumento adresatas (-ai)	UAB G. Janulytės-Bernotienės studija
Dokumento specifikacijos identifikavimo žymuo	ADOC-V1.0
Parašo paskirtis	Pasirašymas
Parašą sukūrusio asmens vardas, pavardė ir pareigos	Tadas Metelionis Administracijos direktorius
Parašo sukūrimo data ir laikas	2023-01-24 11:27
Parašo formatas	Ilgalaikio galiojimo (XAAdES-XL)
Laiko žymoje nurodytas laikas	2023-01-24 11:28
Informacija apie sertifikavimo paslaugų teikėją	ADIC CA-B
Sertifikato galiojimo laikas	2022-04-29 09:42 - 2025-04-28 09:42
Parašo paskirtis	Registravimas
Parašą sukūrusio asmens vardas, pavardė ir pareigos	Audronė Čekanavičienė vyriausioji specialistė
Parašo sukūrimo data ir laikas	2023-01-24 13:19
Parašo formatas	Ilgalaikio galiojimo (XAAdES-XL)
Laiko žymoje nurodytas laikas	2023-01-24 13:19
Informacija apie sertifikavimo paslaugų teikėją	ADIC CA-B
Sertifikato galiojimo laikas	2020-07-13 09:33 - 2023-07-13 09:33
Informacija apie būdus, naudotus metaduomenų vientisumui užtikrinti	-
Pagrindinio dokumento priedų skaičius	0
Pagrindinio dokumento pridedamų dokumentų skaičius	0
Programinės įrangos, kuria naudojantis sudarytas elektroninis dokumentas, pavadinimas	Elpako v.20230123.1
Informacija apie elektroninio dokumento ir elektroninio (-ių) parašo (-ų) tikrinimą (tikrinimo data)	Tikrinant dokumentą nenustatyta jokių klaidų (2023-09-18)
Elektroninio dokumento nuorašo atspausdinimo data ir ją atspausdinęs darbuotojas	2023-09-18 nuorašą suformavo Registratorius 44
Paieškos nuoroda	-
Papildomi metaduomenys	-

DETALŪS METADUOMENYS	
Dokumento sudarytojas (-ai)	AB Kauno energija Kauno miesto savivaldybės administracija
Dokumento pavadinimas (antraštė)	Žemės sklypo naudojimo šilumos perdavimo tinklų apsaugos zonoje sutartis (M. K. Čiurlionio g. 25)
Registracija #1	
Dokumento registracijos data ir numeris	2024-11-18T14:44:59.84+02:00, Mr-KE-SR-42-1453
Registracija #2	
Dokumento registracijos data ir numeris	2024-11-20T16:49:39+02:00, SR-643
Dokumento specifikacijos identifikavimo žymuo	ADOC-V1.0
Parašas #1	
Parašo paskirtis	Pasirašymas
Parašą sukūrusio asmens vardas, pavardė ir pareigos	Tomas Garasimavičius Generalinis direktorius
Parašo sukūrimo data ir laikas	2024-11-19T15:09:25.6567882+02:00
Parašo formatas	qes
Laiko žymoje nurodytas laikas	2024-11-19T15:09:37+02:00
Informacija apie sertifikavimo paslaugų teikėją	EID-SK 2016, AS Sertifitseerimiskeskus EE
Sertifikato galiojimo laikas	2027-05-24T23:59:59+03:00
Parašas #2	
Parašo paskirtis	Pasirašymas
Parašą sukūrusio asmens vardas, pavardė ir pareigos	Tadas Metelionis Administracijos direktorius
Parašo sukūrimo data ir laikas	2024-11-20T16:34:52.0000000+02:00
Parašo formatas	qes
Laiko žymoje nurodytas laikas	2024-11-20T16:35:00+02:00
Informacija apie sertifikavimo paslaugų teikėją	ADIC CA ECC, Asmens dokumentu israsymo centras prie LR VRM LT
Sertifikato galiojimo laikas	2028-06-25T12:31:48+03:00
Parašas #3	
Parašo paskirtis	Registravimas
Parašą sukūrusio asmens vardas, pavardė ir pareigos	Eglė Čepanonienė specialistė
Parašo sukūrimo data ir laikas	2024-11-20T16:49:53.0000000+02:00
Parašo formatas	qes
Laiko žymoje nurodytas laikas	2024-11-20T16:50:09+02:00
Informacija apie sertifikavimo paslaugų teikėją	EID-SK 2016, AS Sertifitseerimiskeskus EE
Sertifikato galiojimo laikas	2029-04-22T23:59:59+03:00
Informacija apie būdus, naudotus metaduomenų vientisumui užtikrinti	Metaduomenų vientisumas užtikrintas elektroniniais parašais
Pagrindinio dokumento priedų skaičius	3

Pagrindinio dokumento pridedamų dokumentų skaičius	0
Programinės įrangos, kuria naudojantis sudarytas elektroninis dokumentas, pavadinimas	DocLogix v12.8.7.0
Informacija apie elektroninio dokumento ir elektroninio (-ių) parašo (-ų) tikrinimą (tikrinimo data)	Tikrinant dokumentą nenustatyta jokių klaidų 2025-01-24 14:56:18



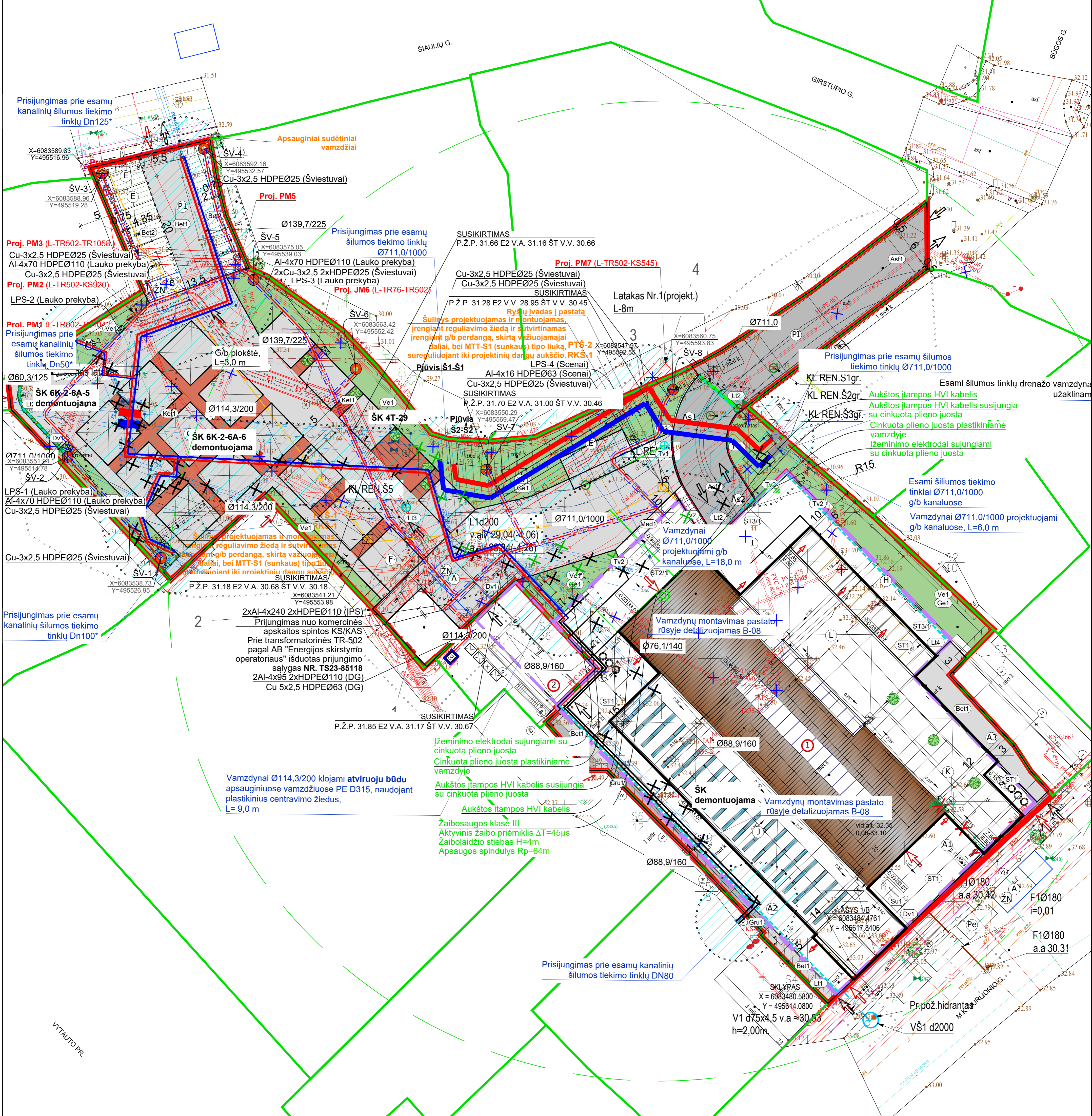
- ŠILUMOS TIEKIMO TINKLŲ M.K.ČIURLONIO G.25, KAUNE REKONSTRAVIMO PROJEKTAS
- ŠILUMOS TIEKIMO TINKLAI
 - KABELO PERKĖLIMAS Į KITĄ VIETĄ
 - M.K.ČIURLONIO G.25, KAUNE PROJEKTAS E2N2385120
 - 0,4 kV ELEKTROS KABELIS VAMZDYJE
 - 10 kV ELEKTROS KABELIS VAMZDYJE
- LAUKO TINKLŲ EKSPLIKACIJA
- VANDENTIEKIO, NUOTEKŲ TINKLŲ SUT. ŽYMĖJIMAI
 - PROJ. VANDENTIEKIO TINKLAI d75 L-5.5m už sklypo
 - PROJ. BUITINIŲ NUOTEKŲ TINKLAI d180 L-11m užsklypo
 - PROJ. PAVIRŠINIŲ NUOTEKŲ TINKLAI d250 L-23.5m
 - NAIKINAMI VANDENTIEKIO IR NUOTEKŲ TINKLAI
 - RENOVUOJ. ESAMI ŠULINIAI
 - ELEKTROS TINKLŲ SUT. ŽYMĖJIMAI
 - PROJ. 1kV ELEKTROS JĖGOS KABELINĖ LINIJA 2AI-4x240, L-82m; AI-4x70, L-146m; AI-4x16, L-25m; 2AI-4x95, L-42 m; Cu-3x2,5, L-42m
 - PROJ. APSŪVIETIMO KABELINĖ LINIJA Cu-3x2,5, L-423m;
 - PROJ. APSAUGINIS VAMZDIS
 - PROJ. KIŠTUKINIŲ LIZDŲ SKYDAS
 - PROJ. LAUKO ŠVIESTUVAS SU ATRAMA
 - PROJ. ĮŽEMINIMAS
 - DEMONTUOJAMI ELEKTROS TINKLAI
 - ELEKTRONINIŲ RYŠIŲ TINKLŲ SUT. ŽYMĖJIMAI
 - PROJ. RYŠIŲ ĮVADINĖ TRASA HDPEd110 L-104m
 - PROJ. RKŠ-1 TIPO RYŠIŲ ŠULINYS


- SUTARTINIAI ŽYMĖJIMAI
- SKLYPO RIBA
 - GRETIMŲ SKLYPŲ RIBOS
 - NKPV KAUNO M. ISTORINĖ DALIS, VAD. NAUJAMIESČIŲ TER.
 - NKPV NAMAS
 - NKPV PASTATAS
 - NKPV KAUNO GELEŽINKELIO STOTIES RŪMAI
 - ATSTUMAS NUO AUTOMOBILIŲ SAUGYKLŲ
 - PROJEKTUOJAMAS PASTATAS ATŽEMINĖ DALIS
 - PROJEKTUOJAMAS PASTATAS POŽEMINĖ DALIS
 - ĮĖJIMAI
 - ĮVAŽIAVIMAS Į/IS SKLYPO
 - AUTOMOBILIŲ STOVĖJIMO VIETOS
 - SERVITUTAS
- ŽYMUO PAVADINIMAS
- SKLYPO ŽELDYNŲ EKSPLIKACIJA
 - SKLYPO ŽELDYNAI
 - SKLYPO ŽELDYNAI ANT STOGO
 - NAUJAI SODINAMI MEDŽIAI VAZONUOSE
 - ESAMI MEDŽIAI UŽ SKLYPO RIBŲ
 - SKLYPO DANGŲ EKSPLIKACIJA
 - Bet1 LIETO BETONO DANGA
 - ST1 LIETO BETONO DANGA ANT STOGO
 - Bet2 VEJOS/AŽŪRINIŲ BETONO TRINKELIŲ DANGA
 - Ket1 KERAMIKOS TRINKELIŲ DANGA
 - Asf1 ASFALTO DANGA
 - Gru1 GRUNTINĖ DANGA
 - Med1 TERMOMEDIENOS LENTŲ DANGA
 - ST2 TERMOMEDIENOS LENTŲ DANGA ANT STOGO
 - ATRAMINIŲ IR TVORŲ SPECIFIKACIJA
 - As1 MONOLITINIS BETONAS h-1,1 m
 - As2 MONOLITINIS BETONAS h-1,6 m
 - KONTEINERIAI
 - SKLYPO ŠVIESTUVŲ EKSPLIKACIJA
 - AKCENTINIS ŠVIESTUVAS "VARTAI"
 - PARKO ŠVIESTUVAS h-6,5 m
 - KELIO ŽENKLAI
 - NEJGALIŲJŲ JUDĖJIMO VIETA IR TRASA
 - (E) ELEKTROS PAKROVIMO VIETA
 - PAKELIAMAS KELIO UŽTVARAS

BENDRIEJI STATINIŲ RODIKLIAI		
NR.	PAVADINIMAS	MATAS KIEKIS KIEKIS PASTABOS
1.	SKLYPAS (1901/0183:31)	PRIEŠ PO
1.1.	SKLYPO PLOTAS	ha 0,56000,5600
1.2.	SKLYPO UŽSTATYMO INTENSIVUMAS	% iki 0,6
1.3.	SKLYPO UŽSTATYMO TANKIS	iki 50
1.4.	PRIVALOMAS ŽELDYNŲ KIEKIS	m ² 840,0 15% sklypo ploto
1.5.	AUTOMOBILIŲ KIEKIS	vnt iki 70
1	PROJEKTUOJAMAS VIEŠASIS PAVILJONAS SU AUTOMOBILIŲ SAUGYKLA nauja statyba	
	PASTATO BENDRASIS PLOTAS	m ² 4730,0
	PASTATO PAGRINDINIS PLOTAS	m ² 1709,0
	PASTATO PAGALBINIS PLOTAS	m ² 3021,0
	PASTATO NAUDINGAS PLOTAS	m ² 2810,0
	PASTATO TŪRIS	m ³ 16000
	AUKŠTŲ SKAIČIUS	R+2+A
	PASTATO AUKŠTIS	m 14,25
	ENERGETINIO NAUDINGUMO KLASĖ	A++
	AKUSTINIO KOMFORTO SĄLYGŲ KLASĖ	B
	ATSPARUMO UGNIAI LAIPSNIS	I
5	PROJEKTUOJAMI STATINIAI	
5.1	REKONSTRUOJAMA AIKŠTĖ (4400-4201-7129):	m ² 2970,0
A1	PAVILJONO ĮĖJIMO AIKŠTĖ	m ² 103,0 rekonstr. 4400-4201-7129
A2	TAKAS I	m ² 328,0 rekonstr. 4400-4201-7129
A3	TAKAS II	m ² 206,0 rekonstr. 4400-4201-7129
B	RENGINIŲ AIKŠTĖ	m ² 412,0 rekonstr. 4400-4201-7129
C	MAINŲ AIKŠTĖ	m ² 1244,0 rekonstr. 4400-4201-7129
P1	AUTOMOBILIŲ STOVĖJIMO AIKŠTELĖ	m ² 265,0 rekonstr. 4400-4201-7129
P1	POŽEMINĖS AUTOMOBILIŲ SAUGYKLOS ĮVAŽA	m ² 385,0 rekonstr. 4400-4201-7129
5.2	LAUKO AMFITEATRAS h-1,7 m	m ² 130,0 nauja statyba
5.3	ESTRADA STOGINĖ h-4,0 m	m ² 45,0 nauja statyba
5.4	KILNOJAMI LAUKO PAVILJONAI I h-3,0 m	m ² 150,0
5.5	KILNOJAMI LAUKO PAVILJONAI II h-3,0 m	m ² 200,0
5.6	ATRAMINĖ SIENELĖ h-1,1 m	m 24,0
5.7	ATRAMINĖ SIENELĖ h-1,6 m	m 14,0
	KITA	
G	MOBILIOS LAUKO DARBO VIETOS	
H	LAUKO AUGALŲ EKSPOZICIJA	
I	VAIKŲ ŽAIDIMO AIKŠTELĖ	
J	SAULĖS ELEKTRINĖ ANT ŽALIO STOGO	
K	EKSPERIMENTINIS SODAS ANT STOGO	
L	KAVINIŲ TERASA ANT STOGO	
2	KITU PROJEKTU PROJEKTUOJAMI INŽINERINIAI STATINIAI-AIKŠTELĖS, VANDENS REZERVURAS VYTAUTO PR.6D, KAUNE	
DG	DYZELGENERATORIUS SKLYPE VYTAUTO 6D, KAUNE	

STAT YBOS LEIDIMUI		
Laida	Data	Laidos statusas. Keitimo priežastis
0	2024 02	STAT YBOS LEIDIMUI
Kval patv. dok. Nr.		UAB "G. Janulytės-Berotienės studija"
A117	PV	G. Janulytė-Berotienė
A1558	SP PDV	G. Zykvienė
Kalba	Statytojas:	KAUNO MIESTO SAVIVALDYBĖ (111106319)
LT		Laisvės al. 69, LT-44251, Kaunas

Statinio projekto pavadinimas:	
VIEŠOJO PAVILJONO SU AUTOMOBILIŲ SAUGYKLA M.K.ČIURLONIO G. 25, KAUNE STATYBOS PROJEKTAS	
Dokumento pavadinimas:	
SKLYPO PLANAS M 1:500	
Dokumento žymuo:	
SR-659-2022-01-TP-SP.B-1	
Laida	Lapas
0	1




 Lilijana Venskutonienė
 AB "Kauno energija"
 Projektų valdymo skyriaus
 vyresnioji inžinierė
 2024.12.18 08:16:49+02'00'

NR.	PAVADINIMAS	MATAS/KIEKIS	KIEKIS	PASTABOS
1.	SKLYPAS (1901/0183-31)	ha	0,56000	5600
1.1.	SKLYPO PLOTAS	ha	0,56000	5600
1.2.	SKLYPO UŽSTATYMO INTENSIVYVUMAS		iki 0,6	
1.3.	SKLYPO UŽSTATYMO TANKIS	%	iki 50	
1.4.	PRIVALOMAS ŽELDYNŲ KIEKIS	m ²	840,0	15% sklypo ploto
1.5.	AUTOMOBILIŲ KIEKIS	vnt	iki 70	
0	PROJEKTUOJAMAS VIEŠASIS PAVILJONAS SU AUTOMOBILIŲ SAUGYKLA nauja statyba			
	PASTATO BENDRASIS PLOTAS	m ²	4730,0	
	PASTATO PAGRINDINIS PLOTAS	m ²	1709,0	
	PASTATO PAGALBINIS PLOTAS	m ²	3021,0	
	PASTATO NAUDINGAS PLOTAS	m ²	2810,0	
	PASTATO TŪRIS	m ³	16000	
	AUKŠTŲ SKAIČIUS	R+2+A		
	PASTATO AUKŠTIS	m	14,25	
	ENERGETINIO NAUDINGUMO KLASĖ	A++		
	AKUSTINIO KOMFORTO SALYGŲ KLASĖ	B		
	ATSPARUMO UGNIAI LAIPSNIS	I		
5	PROJEKTUOJAMI STATINIAI			
5.1	REKONSTRUOJAMA AIKŠTĖ (4400-4201-7129)	m ²	2970,0	
A1	PAVILJONO ĮEJIMO AIKŠTĖ	m ²	103,0	rekonstr. 4400-4201-7129
A2	TAKAS I	m ²	328,0	rekonstr. 4400-4201-7129
A3	TAKAS II	m ²	206,0	rekonstr. 4400-4201-7129
B	RENGINIŲ AIKŠTĖ	m ²	412,0	rekonstr. 4400-4201-7129
C	MAINŲ AIKŠTĖ	m ²	1244,0	rekonstr. 4400-4201-7129
P1	AUTOMOBILIŲ STOVĖJIMO AIKŠTELĖ	m ²	265,0	rekonstr. 4400-4201-7129
P2	POŽEMINIŲ AUTOMOBILIŲ SAUGYKLOS ĮVAŽA	m ²	385,0	rekonstr. 4400-4201-7129
5.2	LAUKO AMFITEATRAS h-1,7 m	m ²	130,0	nauja statyba
5.3	E STRADA STOGINĖ h-4,0 m	m ²	45,0	nauja statyba
5.4	KILNOJAMI LAUKO PAVILJONAI I h-3,0 m	m ²	150,0	
5.5	KILNOJAMI LAUKO PAVILJONAI II h-3,0 m	m ²	200,0	
5.6	ATRAMINĖ SIENELĖ h-1,1 m	m	24,0	
5.7	ATRAMINĖ SIENELĖ h-1,6 m	m	14,0	
G	MOBILIŲ LAUKO DARBO VIETOS			
H	LAUKO AUGALŲ EKSPOCIZIJA			
I	VAIKŲ ŽAIDIMO AIKŠTELĖ			
J	SAULĖS ELEKTRINĖ ANT ŽALIO STOGO			
K	EKSPERIMENTINIS SODAS ANT STOGO			
L	KAVINIŲ TERASA ANT STOGO			
0	KITU PROJEKTU PROJEKTUOJAMI INŽINERINIAI STATINIAI-AIKŠTELĖS, VANDENS REZERVUARAS VYTAUTO PR.6D, KAUNE			
DG	DYZELGENERATORIUS SKLYPE VYTAUTO 6D, KAUNE			

SUTARTINIAI ŽYMĖJIMAI	SKLYPO RIBA	GRETIMŲ SKLYPŲ RIBOS	NKPV KAUNO M. ISTORINĖ DALIS, VAD. NAUJAMIESČIŲ TERITORIJA	PROJEKTUOJAMAS PASTATAS ATŽEMINĖ DALIS	PROJEKTUOJAMAS PASTATAS POŽEMINĖ DALIS	JĖJIMAI	ĮVAŽIAVIMAS Į/IS SKLYPO	AUTOMOBILIŲ STOVĖJIMO VIETOS
0	PROJEKTUOJAMAS VIEŠASIS PAVILJONAS SU AUTOMOBILIŲ SAUGYKLA nauja statyba							
2	PASTATO BENDRASIS PLOTAS							
3	PASTATO PAGRINDINIS PLOTAS							
4	PASTATO PAGALBINIS PLOTAS							
5	PASTATO NAUDINGAS PLOTAS							
6	PASTATO TŪRIS							
7	AUKŠTŲ SKAIČIUS							
8	PASTATO AUKŠTIS							
9	ENERGETINIO NAUDINGUMO KLASĖ							
10	AKUSTINIO KOMFORTO SALYGŲ KLASĖ							
11	ATSPARUMO UGNIAI LAIPSNIS							
12	PROJEKTUOJAMI STATINIAI							
13	REKONSTRUOJAMA AIKŠTĖ (4400-4201-7129)							
14	PAVILJONO ĮEJIMO AIKŠTĖ							
15	TAKAS I							
16	TAKAS II							
17	RENGINIŲ AIKŠTĖ							
18	MAINŲ AIKŠTĖ							
19	AUTOMOBILIŲ STOVĖJIMO AIKŠTELĖ							
20	POŽEMINIŲ AUTOMOBILIŲ SAUGYKLOS ĮVAŽA							
21	LAUKO AMFITEATRAS h-1,7 m							
22	E STRADA STOGINĖ h-4,0 m							
23	KILNOJAMI LAUKO PAVILJONAI I h-3,0 m							
24	KILNOJAMI LAUKO PAVILJONAI II h-3,0 m							
25	ATRAMINĖ SIENELĖ h-1,1 m							
26	ATRAMINĖ SIENELĖ h-1,6 m							
27	MOBILIŲ LAUKO DARBO VIETOS							
28	LAUKO AUGALŲ EKSPOCIZIJA							
29	VAIKŲ ŽAIDIMO AIKŠTELĖ							
30	SAULĖS ELEKTRINĖ ANT ŽALIO STOGO							
31	EKSPERIMENTINIS SODAS ANT STOGO							
32	KAVINIŲ TERASA ANT STOGO							
33	KITU PROJEKTU PROJEKTUOJAMI INŽINERINIAI STATINIAI-AIKŠTELĖS, VANDENS REZERVUARAS VYTAUTO PR.6D, KAUNE							
34	DYZELGENERATORIUS SKLYPE VYTAUTO 6D, KAUNE							

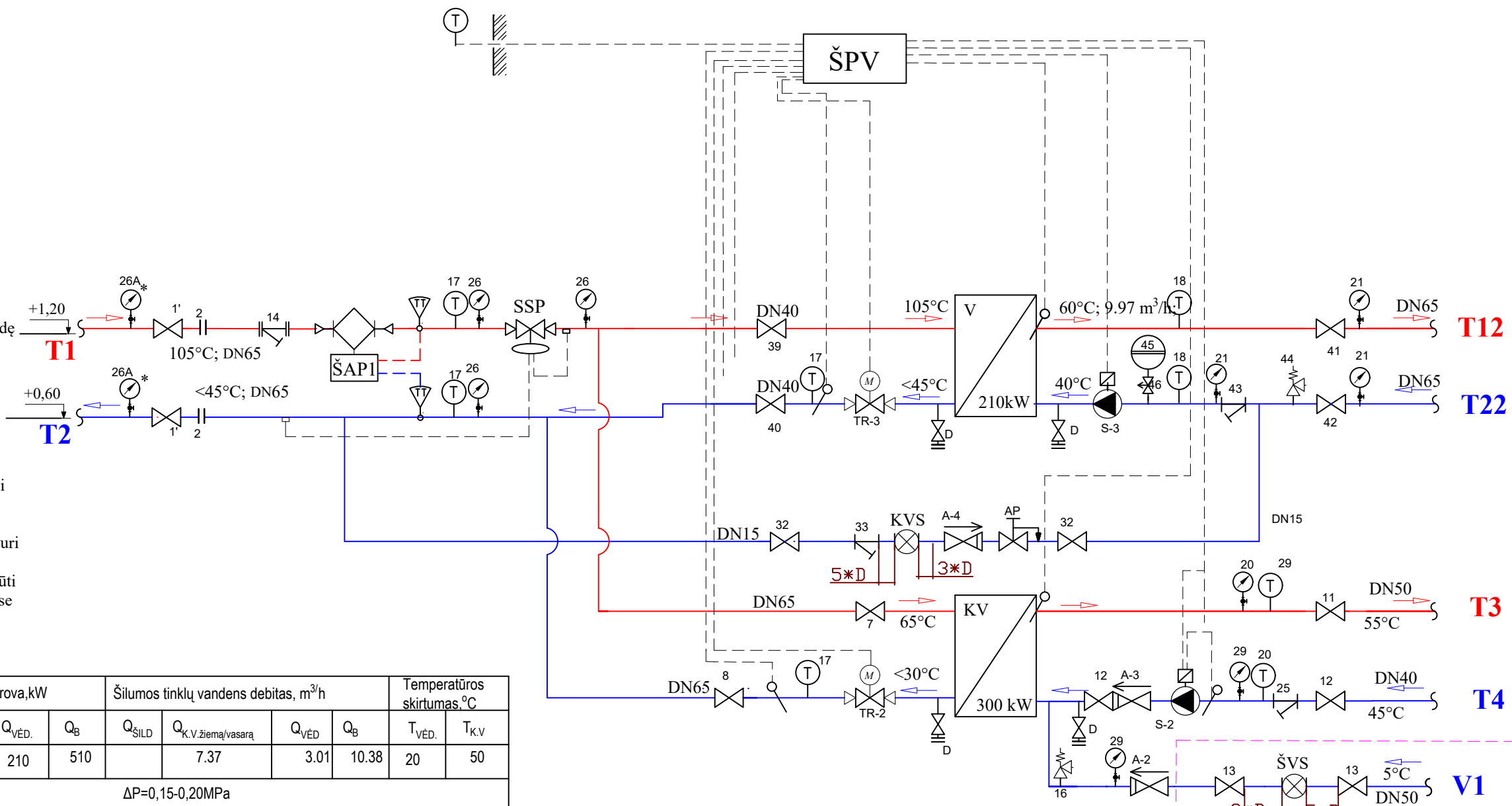
STATINIAI ŽYMĖJIMAI	SKLYPO RIBA	GRETIMŲ SKLYPŲ RIBOS	NKPV KAUNO M. ISTORINĖ DALIS, VAD. NAUJAMIESČIŲ TERITORIJA	PROJEKTUOJAMAS PASTATAS ATŽEMINĖ DALIS	PROJEKTUOJAMAS PASTATAS POŽEMINĖ DALIS	JĖJIMAI	ĮVAŽIAVIMAS Į/IS SKLYPO	AUTOMOBILIŲ STOVĖJIMO VIETOS
0	PROJEKTUOJAMAS VIEŠASIS PAVILJONAS SU AUTOMOBILIŲ SAUGYKLA nauja statyba							
1	PASTATO BENDRASIS PLOTAS							
2	PASTATO PAGRINDINIS PLOTAS							
3	PASTATO PAGALBINIS PLOTAS							
4	PASTATO NAUDINGAS PLOTAS							
5	PASTATO TŪRIS							
6	AUKŠTŲ SKAIČIUS							
7	PASTATO AUKŠTIS							
8	ENERGETINIO NAUDINGUMO KLASĖ							
9	AKUSTINIO KOMFORTO SALYGŲ KLASĖ							
10	ATSPARUMO UGNIAI LAIPSNIS							
11	PROJEKTUOJAMI STATINIAI							
12	REKONSTRUOJAMA AIKŠTĖ (4400-4201-7129)							
13	PAVILJONO ĮEJIMO AIKŠTĖ							
14	TAKAS I							
15	TAKAS II							
16	RENGINIŲ AIKŠTĖ							
17	MAINŲ AIKŠTĖ							
18	AUTOMOBILIŲ STOVĖJIMO AIKŠTELĖ							
19	POŽEMINIŲ AUTOMOBILIŲ SAUGYKLOS ĮVAŽA							
20	LAUKO AMFITEATRAS h-1,7 m							
21	E STRADA STOGINĖ h-4,0 m							
22	KILNOJAMI LAUKO PAVILJONAI I h-3,0 m							
23	KILNOJAMI LAUKO PAVILJONAI II h-3,0 m							
24	ATRAMINĖ SIENELĖ h-1,1 m							
25	ATRAMINĖ SIENELĖ h-1,6 m							
26	MOBILIŲ LAUKO DARBO VIETOS							
27	LAUKO AUGALŲ EKSPOCIZIJA							
28	VAIKŲ ŽAIDIMO AIKŠTELĖ							
29	SAULĖS ELEKTRINĖ ANT ŽALIO STOGO							
30	EKSPERIMENTINIS SODAS ANT STOGO							
31	KAVINIŲ TERASA ANT STOGO							
32	KITU PROJEKTU PROJEKTUOJAMI INŽINERINIAI STATINIAI-AIKŠTELĖS, VANDENS REZERVUARAS VYTAUTO PR.6D, KAUNE							
33	DYZELGENERATORIUS SKLYPE VYTAUTO 6D, KAUNE							

NR.	PAVADINIMAS	MATAS/KIEKIS	KIEKIS	PASTABOS
1.	SKLYPAS (1901/0183-31)	ha	0,56000	5600
1.1.	SKLYPO PLOTAS	ha	0,56000	5600
1.2.	SKLYPO UŽSTATYMO INTENSIVYVUMAS		iki 0,6	
1.3.	SKLYPO UŽSTATYMO TANKIS	%	iki 50	
1.4.	PRIVALOMAS ŽELDYNŲ KIEKIS	m ²	840,0	15% sklypo ploto
1.5.	AUTOMOBILIŲ KIEKIS	vnt	iki 70	
0	PROJEKTUOJAMAS VIEŠASIS PAVILJONAS SU AUTOMOBILIŲ SAUGYKLA nauja statyba			
	PASTATO BENDRASIS PLOTAS	m ²	4730,0	
	PASTATO PAGRINDINIS PLOTAS	m ²	1709,0	
	PASTATO PAGALBINIS PLOTAS	m ²	3021,0	
	PASTATO NAUDINGAS PLOTAS	m ²	2810,0	
	PASTATO TŪRIS	m ³	16000	
	AUKŠTŲ SKAIČIUS	R+2+A		
	PASTATO AUKŠTIS	m	14,25	
	ENERGETINIO NAUDINGUMO KLASĖ	A++		
	AKUSTINIO KOMFORTO SALYGŲ KLASĖ	B		
	ATSPARUMO UGNIAI LAIPSNIS	I		
5	PROJEKTUOJAMI STATINIAI			
5.1	REKONSTRUOJAMA AIKŠTĖ (4400-4201-7129)	m ²	2970,0	
A1	PAVILJONO ĮEJIMO AIKŠTĖ	m ²	103,0	rekonstr. 4400-4201-7129
A2	TAKAS I	m ²	328,0	rekonstr. 4400-4201-7129
A3	TAKAS II	m ²	206,0	rekonstr. 4400-4201-7129
B	RENGINIŲ AIKŠTĖ	m ²	412,0	rekonstr. 4400-4201-7129
C	MAINŲ AIKŠTĖ	m ²	1244,0	rekonstr. 4400-4201-7129
P1	AUTOMOBILIŲ STOVĖJIMO AIKŠTELĖ	m ²	265,0	rekonstr. 4400-4201-7129
P2	POŽEMINIŲ AUTOMOBILIŲ SAUGYKLOS ĮVAŽA	m ²	385,0	rekonstr. 4400-4201-7129
5.2	LAUKO AMFITEATRAS h-1,7 m	m ²	130,0	nauja statyba
5.3	E STRADA STOGINĖ h-4,0 m	m ²	45,0	nauja statyba
5.4	KILNOJAMI LAUKO PAVILJONAI I h-3,0 m	m ²	150,0	
5.5	KILNOJAMI LAUKO PAVILJONAI II h-3,0 m	m ²	200,0	
5.6	ATRAMINĖ SIENELĖ h-1,1 m	m	24,0	
5.7	ATRAMINĖ SIENELĖ h-1,6 m	m	14,0	
G	MOBILIŲ LAUKO DARBO VIETOS			
H	LAUKO AUGALŲ EKSPOCIZIJA			
I	VAIKŲ ŽAIDIMO AIKŠTELĖ			
J	SAULĖS ELEKTRINĖ ANT ŽALIO STOGO			
K	EKSPERIMENTINIS SODAS ANT STOGO			
L	KAVINIŲ TERASA ANT STOGO			
0	KITU PROJEKTU PROJEKTUOJAMI INŽINERINIAI STATINIAI-AIKŠTELĖS, VANDENS REZERVUARAS VYTAUTO PR.6D, KAUNE			
DG	DYZELGENERATORIUS SKLYPE VYTAUTO 6D, KAUNE			

NR.	PAVADINIMAS	MATAS/KIEKIS	KIEKIS	PASTABOS
1.	SKLYPAS (1901/0183-31)	ha	0,56000	5600
1.1.	SKLYPO PLOTAS	ha	0,56000	5600
1.2.	SKLYPO UŽSTATYMO INTENSIVYVUMAS		iki 0,6	
1.3.	SKLYPO UŽSTATYMO TANKIS	%	iki 50	
1.4.	PRIVALOMAS ŽELDYNŲ KIEKIS	m ²	840,0	15% sklypo ploto
1.5.	AUTOMOBILIŲ KIEKIS	vnt	iki 70	
0	PROJEKTUOJAMAS VIEŠASIS PAVILJONAS SU AUTOMOBILIŲ SAUGYKLA nauja statyba			
	PASTATO BENDRASIS PLOTAS	m ²	4730,0	
	PASTATO PAGRINDINIS PLOTAS	m ²	1709,0	
	PASTATO PAGALBINIS PLOTAS	m ²	3021,0	
	PASTATO NAUDINGAS PLOTAS	m ²	2810,0	
	PASTATO TŪRIS	m ³	16000	
	AUKŠTŲ SKAIČIUS	R+2+A		
	PASTATO AUKŠTIS	m	14,25	
	ENERGETINIO NAUDINGUMO KLASĖ	A++		
	AKUSTINIO KOMFORTO SALYGŲ KLASĖ	B		
	ATSPARUMO UGNIAI LAIPSNIS	I		
5	PROJEKTUOJAMI STATINIAI			
5.1	REKONSTRUOJAMA AIKŠTĖ (4400-4201-7129)	m ²	2970,0	
A1	PAVILJONO ĮEJIMO AIKŠTĖ	m ²	103,0	rekonstr. 4400-4201-7129
A2	TAKAS I	m ²	328,0	rekonstr. 4400-4201-7129
A3	TAKAS II	m ²	206,0	rekonstr. 4400-4201-7129
B	RENGINIŲ AIKŠTĖ	m ²	412,0	rekonstr. 4400-4201-7129
C	MAINŲ AIKŠTĖ	m ²	1244,0	rekonstr. 4400-4201-7129
P1	AUTOMOBILIŲ STOVĖJIMO AIKŠTELĖ	m ²		

Pastabos:

- Kai slėgių skirtumas tarp tiekiamo ir grąžinamo šilumnešių šilumos punkte viršija 0,2 MPa, reikia įrengti slėgio skirtumo reguliatorių.
- Manometrų esančių prieš įvadinę sklendę ir pažymėtų ženklu "*", skalės viršutinė riba turi būti 2,5 MPa; įvadiniai manometrai turi būti sumontuoti viename aukščių lygyje.
- Šilumos ir vandens papildymo linijos skaitiklį tiekia AB"Kauno Energija".
- Esant nepriklausomai šildymo sistemai gali būti numatyta galimybė ją papildyti termofikaciniu vandeniu iš šilumos tiekimo tinklų. Jeigu slėgis papildymo vamzdyne yra nepakankamas, turi būti įrengtas siurblys.
- Vamzdinių aukščiausiose vietose turi būti įrengti nuorinimai, o žemiausiose vietose drenažai.



Šilumos punktas	Šilumos aprova, kW				Šilumos tinklų vandens debitas, m ³ /h				Temperatūros skirtumas, °C	
	Q _{ŠILD}	Q _{K.V}	Q _{VED.}	Q _B	Q _{ŠILD}	Q _{K.V.ziema/vasara}	Q _{VED.}	Q _B	T _{VED.}	T _{K.V}
VISO:		300	210	510		7.37	3.01	10.38	20	50
Slėgio perkritis	ΔP=0,15-0,20MPa									
Eksplotavimo slėgis, MPa	Šilumos apskaitos prietaisai									
Q _{PAD.Min/Max.}	Q _{GRĮŽ.min/max}	Paskirtis		Q, m ³ /h	Kiekis, vnt		Pastabos			
0,38/0,5	0,23/0,3	Šildymui		10.38	1					

SUTARTINIAI ŽYMĖJIMAI

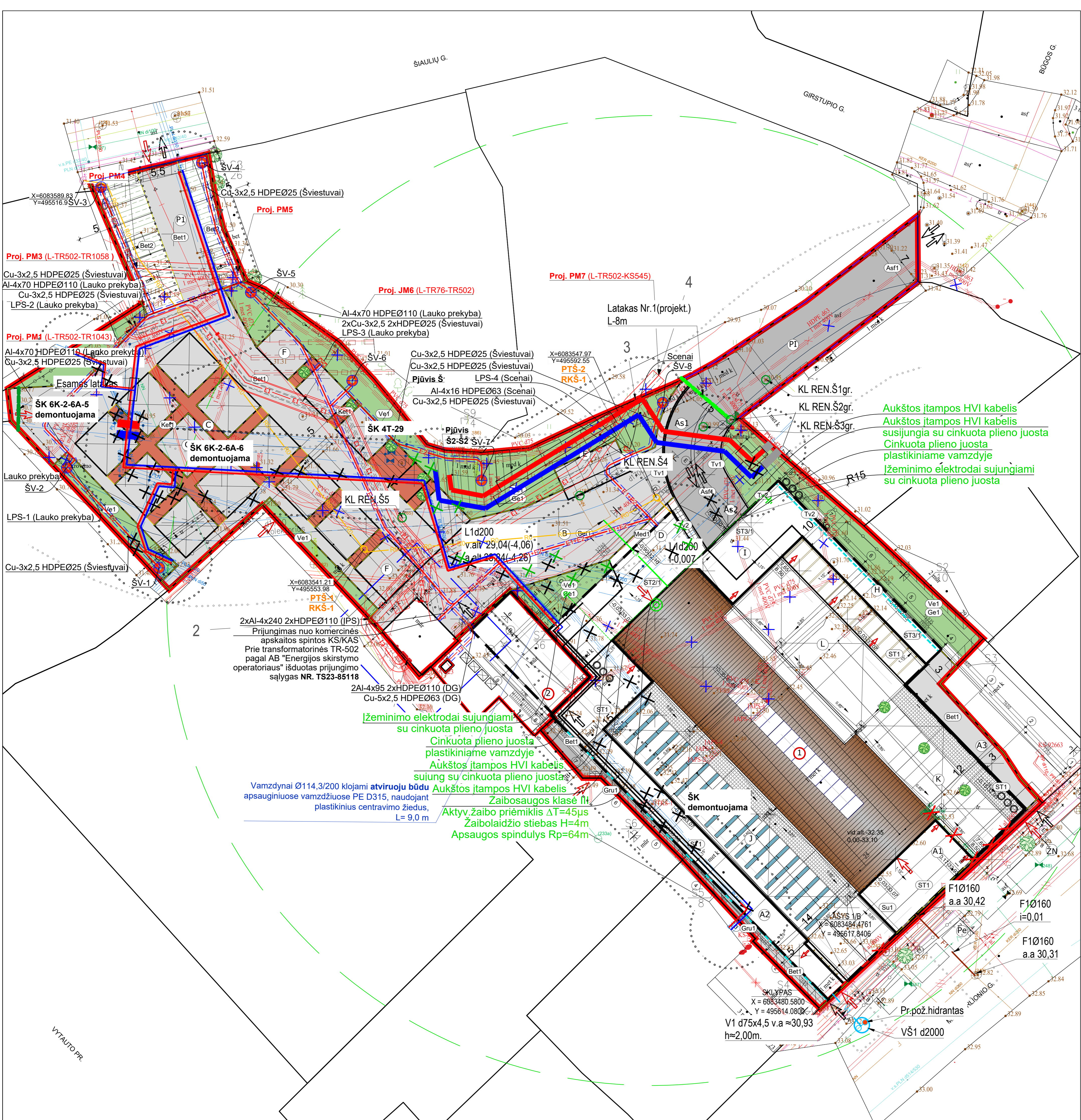
	Uždaroji armatūra	KVS	Karšto vandens skaitiklis		Tiek./Grįžt. šilumnešio srauto kryptis
	Flanšinis intarpas	SVS	Šalto vandens skaitiklis	DNxx	Sąlyginis vamzdinio skersmuo
	Purvo rinktuvas	T	Termometras	xx °C	Šilumnešio temperatūra
	Cirkuliacinis siurblys	M	Manometras	Š	Šildymo sistemos šilumokaitis
	Atbulinis vožtuvas	KVI	Apsauginis vožtuvas	KVI	Karšto vandens paruošimo šilumokaitis
	Slėgio redukcinis vožtuvas	ŠPV	Vandens išleidimo vožtuvas su akle	ŠPV	Šilumos punkto valdiklis
	Dviejis vožtuvas su pavara	ŠAP	Tempertūros jutiklis	ŠAP	Šilumos apskaitos prietaisai
	Srauto jutiklis		Išsiplėtimo indas	T1/T2 - /iš šilumos tinklų T12/T22 - /iš vėdinimo sistemos V1 - šaltas vandentiekis T3 - karštas vandentiekis T4 - cirkuliacinis vandentiekis	
	Temperatūros jutiklis (ŠAP)		Slėgio skirtumo reguliatorius		

Šalto vandens pasijungimo mazgą -V1 projektuoti vadovaujantis AB"Kauno vandenys" pateiktomis projektavimo sąlygomis.

Suderinta 2025-02-10 Nr. 25-21

AB „Kauno energija“
Kontrolės skyriaus vadovas
Mantas Užolinskas

0	2023 06	LAIDA 0 STATYBOS LEIDIMUI
Laida	Data	Laidos statusas. Keitimo priežastis
Kval patv. dok. Nr.		UAB "G. Janulytės-Bernotienės studija" Gedimino g. 48-2, Kaunas LT-44239, Lietuva PV G. Janulytė-Bernotienė mob. tel.nr. 8-685-58880 el.p. info@janulyte.lt
A117	PV	G. Janulytė-Bernotienė
23974	SG PDV	D. Rastenis
Kalba	Statytojas:	KAUNO MIESTO SAVIVALDYBĖ (111106319) Laisvės al. 69, LT-44251, Kaunas
	Statinio projekto pavadinimas:	VIEŠOJO PAVILJONO SU AUTOMOBILIŲ SAUGYKLA M.K.ČIURLIONIO G. 25, KAUNE STATYBOS PROJEKTAS
	Dokumento pavadinimas:	ŠILUMOS PUNKTO PRINCIPINĖ SCHEMA
	Dokumento žymuo:	SR-659-2022-01-TP-SG.B- 1
	Lapa	0
	Lapas	1
	Lapų	1



SUTARTINIAI ŽYMĖJIMAI	PAVADINIMAS	MATAS/KIEKIS	PASTABOS
SKLYPO RIBA	SKLYPO ŽELDYNŲ EKSPLIKACIJA		
GRETIMŲ SKLYPŲ RIBOS	SKLYPO ŽELDYNŲ EKSPLIKACIJA		
NKPV KAUNO M. ISTORINĖ DALIS, VAD. NAUJAMIESČIŲ TERITORIJA	SKLYPO ŽELDYNŲ EKSPLIKACIJA		
PROJEKTUOJAMAS PASTATAS ATŽEMINĖ DALIS	SKLYPO ŽELDYNŲ EKSPLIKACIJA		
PROJEKTUOJAMAS PASTATAS POŽEMINĖ DALIS	SKLYPO ŽELDYNŲ EKSPLIKACIJA		
JEJIMAI	SKLYPO ŽELDYNŲ EKSPLIKACIJA		
ĮVAŽAVIMAS Į/IS SKLYPO	SKLYPO ŽELDYNŲ EKSPLIKACIJA		
AUTOMOBILIŲ STOVĖJIMO VIETOS	SKLYPO ŽELDYNŲ EKSPLIKACIJA		
ŽYMŲŲ	SKLYPO ŽELDYNŲ EKSPLIKACIJA		
Ve1	SKLYPO ŽELDYNŲ EKSPLIKACIJA	m ²	730,0
Ge1	SKLYPO ŽELDYNŲ EKSPLIKACIJA	m ²	145,0 SA daly
ST3	SKLYPO ŽELDYNŲ EKSPLIKACIJA	m ²	8 SA daly
Bet1	LIETO BETONO DANGA	m ²	1670,0
ST1	LIETO BETONO DANGA ANT STOGO	m ²	501,0 SA daly
Bet2	VEJOS/AŽIRINIŲ BETONO TRINKELIŲ DANGA	m ²	165,0
Ke1	KERAMIKOS TRINKELIŲ DANGA	m ²	196,0
Asf1	ASFALTO DANGA	m ²	385,0
Gru1	GRUNTINĖ DANGA	m ²	47,0
Med1	TERMOMEDIENOS LENTŲ DANGA	m ²	13,0
ST2	TERMOMEDIENOS LENTŲ DANGA ANT STOGO	m ²	120,0 SA daly
Bx	BORTAS KELIO METALINĖ JUOSTA	m	600,0
Bx2	BORTAS KELIO BETONO GAMINYS	m	70,0
As1	ATRAMINIŲ IR TVORŲ SPECIFIKACIJA	m	24,0 SK daly
As2	MONOLITINIS BETONAS h-1,1 m	m	14,0 SK daly
Lp1	SURENKAMAS BETONAS 1,5, h-0,15 m	vnt	9,0
Tv1	METALO TVORELĖ h-0,9 m	m	30,0
Tv2	BERĖMIO STIKLO TVORELĖ h-1,1 m	m ²	33,0 SA daly
Su1	LAUKO SUOLIUKAI 1,2x5,2 (h) m	vnt	1
Š	ŠIUKŠLIADĖŽES	vnt	16
D	DVIRAČIŲ STOVAI	vnt	16
K	KONTEINERIAI	vnt	6
8	SKLYPO ŠVIESTUVŲ EKSPLIKACIJA		
8	AKCENTINIS ŠVIESTUVAS "VARTAI"	vnt	2 2 E daly
8	PARKO ŠVIESTUVAS h-6,5 m	vnt	6 6 E daly

NR.	PAVADINIMAS	MATAS/KIEKIS	KIEKIS	PASTABOS
0	2024 02			STAT YBOS LEIDIMUI
Laida	Data			Laidos statusas: Keitimio priežastis
Kvalif. patv. dok. Nr.	UAB "G. Janulytės-Bernotienės studija"			Statinio projekto pavadinimas: VIEŠOJO PAVILJONO SU AUTOMOBILIŲ SAUGYKLA M.K.ČIURLIONIO G. 25, KAUNE STATYBOS PROJEKTAS
A117	SP	G. Janulytė-Bernotienė		Dokumento pavadinimas: SKLYPO SUVESTINIS TINKLŲ PLANAS M 1:250
A1558	SV PDV	G. Zykuvienė		
Kalba	Statybos			Dokumento žymus: Lapas Lapų
LT	KAUNO MIESTO SAVIVALDYBĖ (111106319)	Laisvės al. 69, LT-44251, Kaunas		SR-659-2022-01-TP-SP-B-5

0	2024 02			STAT YBOS LEIDIMUI
Laida	Data			Laidos statusas: Keitimio priežastis
Kvalif. patv. dok. Nr.	UAB "G. Janulytės-Bernotienės studija"			Statinio projekto pavadinimas: VIEŠOJO PAVILJONO SU AUTOMOBILIŲ SAUGYKLA M.K.ČIURLIONIO G. 25, KAUNE STATYBOS PROJEKTAS
A117	SP	G. Janulytė-Bernotienė		Dokumento pavadinimas: SKLYPO SUVESTINIS TINKLŲ PLANAS M 1:250
A1558	SV PDV	G. Zykuvienė		
Kalba	Statybos			Dokumento žymus: Lapas Lapų
LT	KAUNO MIESTO SAVIVALDYBĖ (111106319)	Laisvės al. 69, LT-44251, Kaunas		SR-659-2022-01-TP-SP-B-5

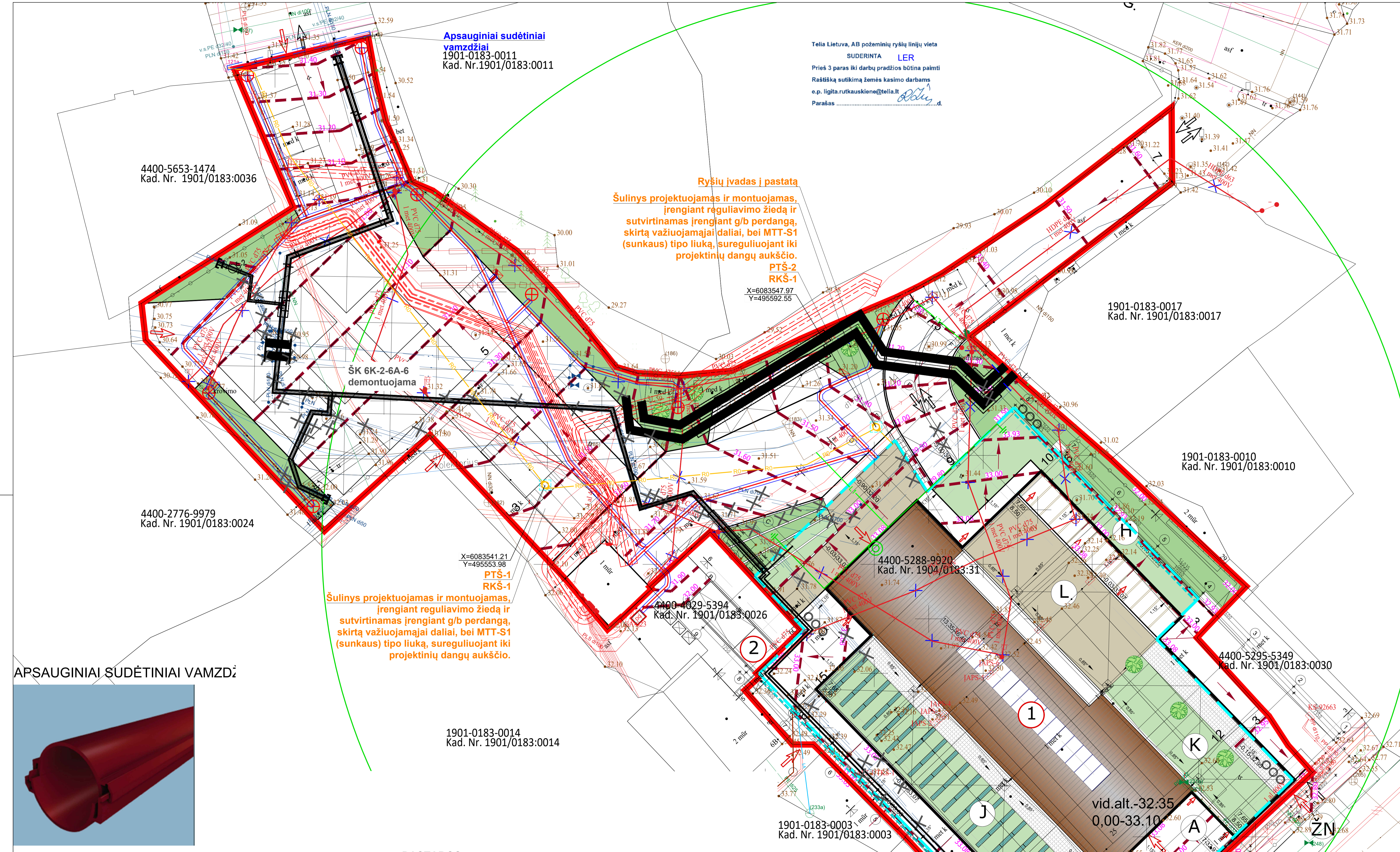
Viešasis paviljonas SP 2024.10.25.dwg

Projekto derinimo suvestinė

Nr.	Sritis	Atsakingas asmuo	Data	Būsena	Pastabos	Failo pavadinimas
1.	Elektra	Marius Balčiūnas	2024-11-06	Pritarta	-	-

Registracijos Nr. P112054

Pasirašymo data 2024-11-06 08:53



Apsauginiai sudėtiniai vamzdžiai
1901-0183-0011
Kad. Nr. 1901/0183:0011

Telia Lietuva, AB požeminių ryšių linijų vieta
SUDERINTA LER
Prieš 3 paras iki darbų pradžios būtina paimti
Raštiną sutikimą žemės kasimo darbams
e.p. ligita.rutkauskiene@telia.lt
Parašas

Ryšių įvadas į pastatą
Šulinys projektuojamas ir montuojamas, įrengiant reguliavimo žiedą ir sutvirtinamas įrengiant g/b perdangą, skirtą važiuojamajai daliai, bei MTT-S1 (sunkaus) tipo liuką, sureguliuojant iki projektinių dangų aukščio.
PTŠ-2
RKŠ-1
X=6083547.97
Y=495592.55

4400-5653-1474
Kad. Nr. 1901/0183:0036

ŠK 6K-2-6A-6
demontuojama

1901-0183-0017
Kad. Nr. 1901/0183:0017

1901-0183-0010
Kad. Nr. 1901/0183:0010

4400-2776-9979
Kad. Nr. 1901/0183:0024

X=6083541.21
Y=495553.98
PTŠ-1
RKŠ-1

Šulinys projektuojamas ir montuojamas, įrengiant reguliavimo žiedą ir sutvirtinamas įrengiant g/b perdangą, skirtą važiuojamajai daliai, bei MTT-S1 (sunkaus) tipo liuką, sureguliuojant iki projektinių dangų aukščio.

4400-4629-5394
Kad. Nr. 1901/0183:0026

4400-5288-9920
Kad. Nr. 1904/0183:31

4400-5295-5349
Kad. Nr. 1901/0183:0030

APSAUGINIAI SUDĖTINIAI VAMZDŽIAI



1901-0183-0014
Kad. Nr. 1901/0183:0014

1901-0183-0003
Kad. Nr. 1901/0183:0003

vid.alt.-32.35
0,00-33.10

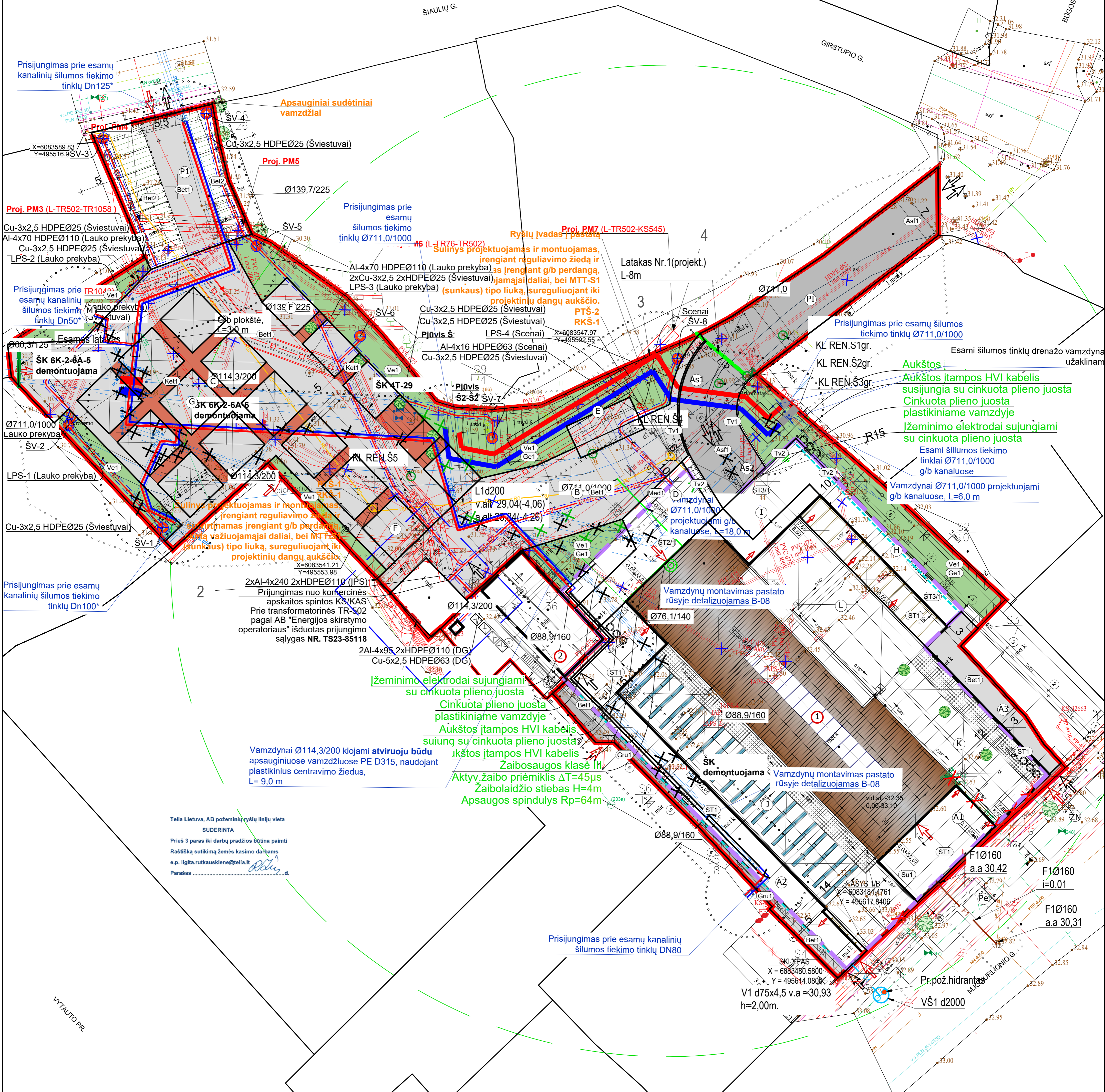
PASTABOS:

1. Tiesiant telekomunikacines linijas, įrengiant šulinius, būtina išlaikyti visus reikalingus atstumus nuo želdinių ir požeminių komunikacijų.
2. Vykdam darbus esamų komunikacijų apsaugos zonose prieš darbų pradžią išsikviesti tas komunikacijas eksploatuojančių organizacijų atstovus.
3. Esamų tinklų įgilinimus susikirtimo vietose tikslinti vykdant darbus.
4. Darbų apimtis turi būti tikslinama pagal esamą situaciją.
5. Projektuojamų LER tinklų apsaugos zona - žemės juosta, kurios ribos yra po 1 metrą į abi puses.
6. Darbus tinklų apsaugos zonoje atlikti rankiniu būdu.

SUTARTINIAI ELEKTRONINIŲ RYŠIŲ ŽENKLAI

	PROJ. RYŠIŲ ĮVADINĖ TRASA
	PROJ. RKŠ-1 TIPO RYŠIŲ ŠULINYS
	PROJ. APSAUGINIAI SUDĖTINIAI VAMZDŽIAI
	G/B PERDANGA

0	2024 01	STATYBOS LEIDIMUI, KONKURSUI, STATYBAI	STATYBOS LEIDIMUI, KONKURSUI, STATYBAI
LAIDA	ISLEIDIMO DATA	LAIDOS STATUSAS, KETIMO PRIEŽASTIS (JEI TAIKOMA)	STATYBOS LEIDIMUI, KONKURSUI, STATYBAI
KVAL. PATV. DOK. NR.	UAB "G. Janulytės-Bernotienės studija"	STATINIO PROJEKTO PAVADINIMAS	STATINIO PROJEKTO PAVADINIMAS
A117	PV	G. JANULYTĖ-BERNOTIENĖ	STATINIO PROJEKTO PAVADINIMAS
KVAL. PATV. DOK. NR.	MB Elgrid	MB Elgrid Jm. k. 303942484 Tel. +370 657 69623 E. p. info@elgrid.lt	STATINIO PROJEKTO PAVADINIMAS
31642, 0432	PDV	A. MAURUČA	STATINIO PROJEKTO PAVADINIMAS
40117	PROJ.	M. GUSTAITIS	STATINIO PROJEKTO PAVADINIMAS
LT	STATYTOJAS IR (ARBA) UŽSAKOVAS	KAUNO MIESTO SAVIVALDYBĖ (111106319) LAISVOS AL. 69, LT-44251, KAUNAS	STATINIO PROJEKTO PAVADINIMAS
			LAIKAS
			LAPAS
			LAPŲ
			0
			1
			1



Telia Lietuva, AB požeminių ryšių linijų vieta
 SUDERINTA
 Prieš 3 paras iki darbų pradžios būtina paaiškinti
 Raštinę sutikimą žemes kasimo darbuose
 o.p. ligita.rutkauskienė@telia.lt
 Parašas _____

BENDRIEJI STATINIŲ RODIKLIAI				SUTARTINIAI ŽYMĖJIMAI			
NR.	PAVADINIMAS	MATAS/KIEKIS	PASTABOS	ŽYMĖJIMAS	PAVADINIMAS	MATAS/KIEKIS	PASTABOS
1.	SKLYPAS (1901/0183.31)	ha	0,5600/0,5600	12149	SKLYPO RIBA		
1.1.	SKLYPO PLOTAS	ha	0,5600/0,5600	22149	GRETIMŲ SKLYPŲ RIBOS		
1.2.	SKLYPO UŽSTATYMO INTENSIVUMAS	iki 0,6			NKP/V KAUNO M. ISTORINĖ DALIS, VAD. NAUJAMIESČIŲ TERITORIJA		
1.3.	SKLYPO UŽSTATYMO TANKIS	%	iki 50		PROJEKTUOJAMAS PASTATAS ATŽEMINĖ DALIS		
1.4.	PRIVALOMAS ŽELDYNŲ KIEKIS	m ²	840,0	15% sklypo ploto	PROJEKTUOJAMAS PASTATAS POŽEMINĖ DALIS		
1.5.	AUTOMOBILIŲ KIEKIS	vnt	iki 70		JĖJIMAI		
0	PROJEKTUOJAMAS VIEŠASIS PAVILJONAS SU AUTOMOBILIŲ SAUGYKLA nauja statyba				ĮVAŽIAVIMAS Į/IS SKLYPO AUTOMOBILIŲ STOVĖJIMO VIETOS		
	PASTATO BENDRASIS PLOTAS	m ²	4730,0		2YMUOJ PAVADINIMAS		
	PASTATO PAGRINDINIS PLOTAS	m ²	1709,0		SKLYPO ŽELDYNŲ EKSPLIKACIJA		
	PASTATO PAGALBINIS PLOTAS	m ²	3021,0		SKLYPO ŽELDYNŲ AIKŠTĖ	m ²	730,0
	PASTATO NAUDINGAS PLOTAS	m ²	2810,0		SKLYPO ŽELDYNŲ ANT STOGO	m ²	145,0 SA daly
	PASTATO TŪRIS	m ³	16000		NAUJAI SODINAMI MEDŽIAI VAZONUOSE	vnt	8 SA daly
	AUKŠTŲ SKAIČIUS	R+2+A			ESAMI SAUGOMI MEDŽIAI UŽ SKLYPO RIBŲ		
	PASTATO AUKŠTIS	m	14,25		SKLYPO DANGŲ EKSPLIKACIJA		
	ENERGETINIO NAUDINGUMO KLASĖ	A++			LIETO BETONO DANGA	m ²	1670,0
	AKUSTINIO KOMFORTO SALYGŲ KLASĖ	B			LIETO BETONO DANGA ANT STOGO	m ²	501,0 SA daly
	ATSPARUMO UGNIAI LAIPSNIS	I			VEJOS/AŽIRINIŲ BETONO TRINKELIŲ DANGA	m ²	165,0
5	PROJEKTUOJAMI STATINIAI				KERAMIKOS TRINKELIŲ DANGA	m ²	196,0
5.1	REKONSTRUOJAMA AIKŠTĖ (4400-4201-7129)	m ²	2970,0		ASFALTO DANGA	m ²	385,0
A1	PAVILJONO ĮĖJIMO AIKŠTĖ	m ²	103,0	rekonstr. 4400-4201-7129	GRUNTINĖ DANGA	m ²	47,0
A2	TAKAS I	m ²	328,0	rekonstr. 4400-4201-7129	TERMOMEDIENOS LENTŲ DANGA	m ²	13,0
A3	TAKAS II	m ²	206,0	rekonstr. 4400-4201-7129	TERMOMEDIENOS LENTŲ DANGA ANT STOGO	m ²	120,0 SA daly
B	RENGINIŲ AIKŠTĖ	m ²	412,0	rekonstr. 4400-4201-7129	BORTAS KELIO METALINĖ JUOSTA	m	600,0
C	MAINŲ AIKŠTĖ	m ²	1244,0	rekonstr. 4400-4201-7129	BORTAS KELIO BETONO GAMINYS	m	70,0
P1	AUTOMOBILIŲ STOVĖJIMO AIKŠTELĖ	m ²	265,0	rekonstr. 4400-4201-7129	ATRAMINIŲ IR TVORŲ SPECIFIKACIJA		
P2	POŽEMINIS AUTOMOBILIŲ SAUGYKLOS ĮVAŽIS	m ²	385,0	rekonstr. 4400-4201-7129	MONOLITINIS BETONAS h-1,1 m	m	24,0 SK daly
5.2	LAUKO AMFITEATRAS h-1,7 m	m ²	130,0	nauja statyba	MONOLITINIS BETONAS h-1,6 m	m	14,0 SK daly
5.3	E STRADA STOGINĖ h-4,0 m	m ²	45,0	nauja statyba	SURENKAMAS BETONAS 1,5, h-0,15 m	vnt	9,0
5.4	KILNOJAMI LAUKO PAVILJONAI I h-3,0 m	m ²	150,0		LIETO TVORELĖ h-0,9 m	m	30,0
5.5	KILNOJAMI LAUKO PAVILJONAI II h-3,0 m	m ²	200,0		BĖRĖMIO STIKLO TVORELĖ h-1,1 m	m ²	27,5 SA daly
5.6	ATRAMINĖ SIENELĖ h-1,1 m	m	24,0		SKLYPO LAUKO BALDŲ EKSPLIKACIJA		
5.7	ATRAMINĖ SIENELĖ h-1,6 m	m	14,0		LAUKO SUOLIUKAI 1,2x5,2 (h) m	vnt	1
	KITA				ŠIUKŠLIADĖŽIS	vnt	16
G	MOBILIOS LAUKO DARBO VIETOS				DVIRIAČIŲ STOVAI	vnt	16
H	LAUKO AUGALŲ EKSPOCIJCIJA				KONTEINERIAI	vnt	6
I	VAIKŲ ŽAIDIMO AIKŠTELĖ				SKLYPO ŠVIESTUVŲ EKSPLIKACIJA		
J	SAULĖS ELEKTRINĖ ANT ŽALIO STOGO				AKCENTINIS ŠVIESTUVAS "VARTAI"	vnt	2 2 E daly
K	EKSPERIMENTINIS SODAS ANT STOGO				PARKO ŠVIESTUVAS h-6,5 m	vnt	6 6 E daly
L	KAVINIŲ TERASA ANT STOGO						
0	KITU PROJEKTU PROJEKTUOJAMI INŽINERINIAI STATINIAI-AIKŠTELĖS, VANDENS REZERVURAS VYTAUTO PR.6D, KAUNE						
DG	DYZELGENERATORIUS SKLYPE VYTAUTO BD, KAUNE						

Laida	Data	STATYBOS LEIDIMUI	2024 02
Kval. patv. dok. Nr.		UAB "G. Janulytė-Bernotienė studija"	
A117	SP	G. Janulytė-Bernotienė	Laida
A1558	SP PDV	G. Zykuvienė	0
Kalba	Statybos:	KAUNO MIESTO SAVIVALDYBĖ (111106319)	Dokumento žymus:
LT		Laisvės al. 69, LT-44251, Kaunas	SR-659-2022-01-TP-SP-B-5



**KULTŪROS PAVELDO DEPARTAMENTO
PRIE KULTŪROS MINISTERIJOS
KAUNO TERITORINIS SKYRIUS**

Gražinai Janulytei-Bernotienei
el. p.: info@janulyte.lt
tel. Tel. +370 68558880

2024-12- Nr.
Į 2024-11-28 Nr. 1

**DĖL VIEŠOJO PAVILJONO SU AUTOMOBILIŲ SAUGYKLA M.K. ČIURLIONIO G.25,
KAUNE STATYBOS PROJEKTO SKLYPO SUVESTINIŲ TINKLŲ PLANO DERINIMO**

Kultūros paveldo departamento prie Kultūros ministerijos Kauno teritorinis skyrius išnagrinėjo Jūsų 2024-11-28 prašymą suderinti Viešojo paviljono su automobilių saugykla M. K. Čiurlionio g. 25, Kaune statybos projekto sklypo suvestinį tinklų planą. Išnagrinėję numatomus sprendinius, parengtą dokumentaciją deriname, projekto derinimo data – 2024-12-05, derinimo Nr. 24-315K.

Papildomai informuojame, kad vadovaujantis Įstatymo 9 str. 3 d. jei atliekant statybos ar kitokius darbus aptinkama archeologinių radinių ar nekilnojamojo daikto vertingųjų savybių, valdytojai ar darbus atliekantys asmenys apie tai privalo pranešti savivaldybės paveldosaugos padaliniiui, o šis informuoja Departamentą. Vadovaujantis Įstatymo 23¹ str. nuostatomis vadovauti ypatingojo ar neypatingojo statinio (išskyrus kultūros paveldo objektus ir kultūros paveldo statinius), esančio kultūros paveldo objekto teritorijoje, jo apsaugos zonoje ar kultūros paveldo vietovėje, projektavimui, tokio statinio projekto vykdymo priežiūrai turi teisę Statybos įstatyme nustatyta tvarka atestuoti ir jame nustatytus reikalavimus atitinkantys architektai ir statybos inžinieriai.

Vadovaudamiesi Lietuvos Respublikos viešojo administravimo įstatymu, reglamentuojančiu institucijoms nurodyti asmenims teikiamų atsakymų apskundimo tvarką, informuojame, kad šis KPD Kauno teritorinio skyriaus raštas gali būti skundžiamas tam pačiam viešojo administravimo subjektui arba aukštesniam pagal pavaldumą viešojo administravimo subjektui, Lietuvos administracinių ginčų komisijos Kauno apygardos skyriui (Laisvės al. 36, Kaunas) arba Regionų apygardos administracinio teismo Kauno rūmams (A. Mickevičiaus g. 8A, Kaunas) per vieną mėnesį nuo jo gavimo dienos.

Vedėjas

Svaigedas Stoškus

Vyr. specialistė Laura Tarbūnienė, tel. +370 37 20 58 83, el. paštas: laura.tarbuniene@kpd.lt.

DETALŪS METADUOMENYS	
Dokumento sudarytojas (-ai)	Kultūros paveldo departamentas prie Kultūros ministerijos
Dokumento pavadinimas (antraštė)	DĒL VIEŠOJO PAVILJONO SU AUTOMOBILIŲ SAUGYKLA M.K. ČIURLIONIO G.25, KAUNE STATYBOS PROJEKTO SKLYPO SUVESTINIŲ TINKLŲ PLANO DERINIMO
Registracija #1	
Dokumento registracijos data ir numeris	2024-12-06T13:54:54.645+02:00, (12.56-K E)2K-3230
Dokumento specifikacijos identifikavimo žymuo	ADOC-V1.0
Parašas #1	
Parašo paskirtis	Pasirašymas
Parašą sukūrusio asmens vardas, pavardė ir pareigos	Svaigedas Stoškus Vedėjas
Parašo sukūrimo data ir laikas	2024-12-06T12:46:42.0000000+02:00
Parašo formatas	qes
Laiko žymoje nurodytas laikas	2024-12-06T12:46:47+02:00
Informacija apie sertifikavimo paslaugų teikėją	ADIC CA ECC, Asmens dokumentu israsymo centras prie LR VRM LT
Sertifikato galiojimo laikas	2028-07-08T10:43:25+03:00
Parašas #2	
Parašo paskirtis	Registravimas
Parašą sukūrusio asmens vardas, pavardė ir pareigos	DBSIS -
Parašo sukūrimo data ir laikas	2024-12-06T13:54:54.0000000+02:00
Parašo formatas	qes
Laiko žymoje nurodytas laikas	-
Informacija apie sertifikavimo paslaugų teikėją	RCSC IssuingCA, VI Registru centras - i.k. 124110246 LT
Sertifikato galiojimo laikas	2025-05-18T16:48:06+03:00
Informacija apie būdus, naudotus metaduomenų vientisumui užtikrinti	Metaduomenų vientisumas užtikrintas elektroniniais parašais
Pagrindinio dokumento priedų skaičius	0
Pagrindinio dokumento priedamų dokumentų skaičius	0
Programinės įrangos, kuria naudojantis sudarytas elektroninis dokumentas, pavadinimas	DBSIS, versija 3.5.80
Informacija apie elektroninio dokumento ir elektroninio (-ių) parašo (-ų) tikrinimą (tikrinimo data)	Tikrinant dokumentą nenustatyta jokių klaidų 2025-01-24 14:45:53



**KAUNO MIESTO SAVIVALDYBĖS ADMINISTRACIJOS
STATYBOS VALDYMO SKYRIUS**

Biudžetinė įstaiga, Laisvės al. 94A, LT-44251 Kaunas, tel. +370 37 77 76 66 / +370 660 07 000,
el. p. statybos.skyrius@kaunas.lt, http://www.kaunas.lt.
Duomenys kaupiami ir saugomi Juridinių asmenų registre, kodas 188764867

Suinteresuotiems asmenims

2024-10-16

Nr. 44-25-100

Į

Nr.

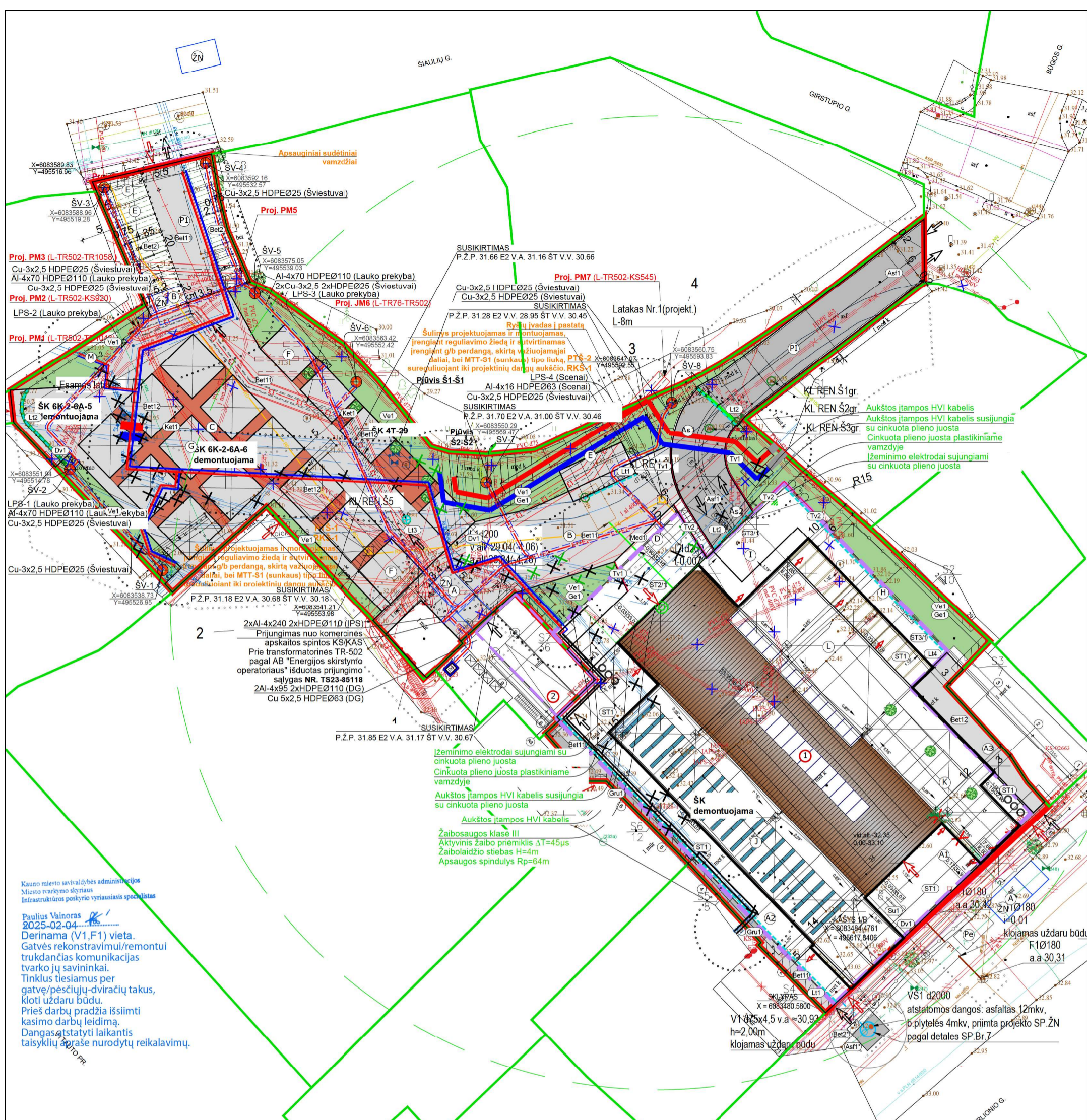
DĖL PROJEKTŲ SPRENDINIŲ

Kauno miesto savivaldybės administracija (toliau – Užsakovas) ir UAB „G. Janulytės Bernotienės studija“ (toliau – Projektuotojas) 2022 m. lapkričio 11 d. sudarė projektavimo paslaugų sutartį Nr.SR-659 „Viešojo paviljono su automobilių saugykla M.K. Čiurlionio g.25, Kaune statybos projektas“ ir 2024 m. vasario 9 d. sudaryta Sutartis Nr.SR-346 „Inžinerinių statinių – aikštelių , vandens rezervuaro statyba, 3G1p garažų paskirties pastato ir 4I1p pagalbinio ūkio pastato griovimas adresu Vytauto pr.6D, Kaune, projektas“.

Informuojame, kad Kauno miesto savivaldybė yra abiejų sklypų savininkas (naudotojas) ir derina abiejuose sklypuose vystomus projektus. Viešojo paviljono pastato rūšys ir Vandens rezervuaro statinys yra blokuojami, nes šių statinių paskirtys ir funkcijos yra susijusios.

Skyriaus vedėjo pavaduotojas,
pavaduojantis skyriaus vedėją

Paulius Pachomovas



Kauno miesto savivaldybės administracijos
Miesto tvarkymo skyriaus
Infrastruktūros poskyrio vyriausiasis specialistas

Paulius Vainoras
2025-02-04

Derinama (V1,F1) vieta.
Gatvės rekonstravimui/remontui
trunkančias komunikacijas
tvarko jų savininkai.
Tinklus tiesiam per
gatvę/pėsčiųjų dviračių takus,
kloti uždaru būdu.
Prieš darbų pradžią išsiimti
kasimo darbų leidimą.
Dangas atstatyti laikantis
taisyklių apraše nurodytų reikalavimų.

žeminimo elektrodai sujungiami su
cinkuota plieno juosta
Cinkuota plieno juosta plastikiniame
vamzdyje
Aukštos įtampos HVI kabelis
sujungia su cinkuota plieno juosta
Aukštos įtampos HVI kabelis

Žaibo saugos klasė III
Aktyvinis žaibo priėmiklis $\Delta T = 45 \mu s$
Žaibo laidžio stiebas H=4m
Apsaugos spindulys $R_p = 64m$

atstatomos dangos: asfaltas 12mkv,
b plytelės 4mkv, priimta projekto SP.ŽN
pagal detales SP.Br.7

atstatomos dangos: asfaltas 12mkv,
b plytelės 4mkv, priimta projekto SP.ŽN
pagal detales SP.Br.7

BENDRIEJI STATINIŲ RODIKLIAI				SUTARTINIAI ŽYMĖJIMAI			
NR.	PAVADINIMAS	MATAS	KIEKIS	PASTABOS	PAVADINIMAS	MATAS	KIEKIS
1.	SKLYPAS (1901/018331)	PRIEŠ PO			SKLYPO RIBA		
1.1.	SKLYPO PLOTAS	ha	0,5600	0,6000	GREITIMU SKLYPO RIBOS		
1.2.	SKLYPO UŽSTATYMO INTENSIVUMAS		iki 0,6		NKPV KAUNO M. ISTORINĖ DALIS, VAD. NAUJAMIESČIŲ TERITORIJA		
1.3.	SKLYPO UŽSTATYMO TANKIS	%	iki 50		PROJEKTUOJAMAS PASTATAS ATŽEMINĖ DALIS		
1.4.	PRIVALOMAS ŽELDYNŲ KIEKIS	m ²	840,0	15% sklypo ploto	PROJEKTUOJAMAS PASTATAS POŽEMINĖ DALIS		
1.5.	AUTOMOBILIŲ KIEKIS	vnt	iki 70		JĖJIMAI		
2.	PROJEKTUOJAMAS VIESASIS PAVILJONAS SU AUTOMOBILIŲ SAUGYKLA nauja statyba				ĮVAŽIAVIAMS Į/IS SKLYPO AUTOMOBILIŲ STOVĖJIMO VIETOS		
	PASTATO BENDRAŠIS PLOTAS	m ²	4730,0				
	PASTATO PAGRINDINIS PLOTAS	m ²	1709,0				
	PASTATO PAGALBINIS PLOTAS	m ²	3021,0				
	PASTATO NAUDINGAS PLOTAS	m ²	2810,0				
	PASTATO TŪRIS	m ³	16000				
	AUKŠTŲ SKAIČIUS	R+2+A					
	PASTATO AUKŠTIS	m	14,25				
	ENERGETINIS NAUDINGUMO KLASĖ	A++					
	AKUSTINIO KOMFORTO SALYGŲ KLASĖ	B					
	ATSPARUMO UGNIAI LAIPSNIS	I					
5.	PROJEKTUOJAMI STATINIAI						
5.1	REKONSTRUOJAMA AIKŠTĖ (4400-4201-7129)	m ²	2970,0				
A1	PAVILJONO JĖJIMO AIKŠTĖ	m ²	103,0	rekonstr. 4400-4201-7129			
A2	TAKAS I	m ²	328,0	rekonstr. 4400-4201-7129			
A3	TAKAS II	m ²	206,0	rekonstr. 4400-4201-7129			
B	RENGINIŲ AIKŠTĖ	m ²	405,0	rekonstr. 4400-4201-7129			
C	MAINŲ AIKŠTĖ	m ²	1244,0	rekonstr. 4400-4201-7129			
P1	AUTOMOBILIŲ STOVĖJIMO AIKŠTELĖ	m ²	265,0	rekonstr. 4400-4201-7129			
P2	POŽEMINIS AUTOMOBILIŲ SAUGYKLOS ĮVAŽIS	m ²	348,0	rekonstr. 4400-4201-7129			
5.2	LAUKO AMFITEATRAS h-1,7 m	m ²	130,0	nauja statyba			
5.3	ESTRADA STOGINE h-4,0 m	m ²	45,0	nauja statyba			
5.4	KILNOJAMI LAUKO PAVILJONAI I h-3,0 m	m ²	150,0				
5.5	KILNOJAMI LAUKO PAVILJONAI II h-3,0 m	m ²	200,0				
5.6	ATRAMINĖ SIENELĖ h-1,1 m	m	24,0				
5.7	ATRAMINĖ SIENELĖ h-1,6 m	m	14,0				
G	MOBILIŲ LAUKO DARBO VIETOS						
H	LAUKO AUGALŲ EKSPOCIZIJA						
I	VAIKŲ ŽAIDIMO AIKŠTELĖ						
J	SAULĖS ELEKTRINĖ ANT ŽALIO STOGO						
K	EKSPERIMENTINIS SODAS ANT STOGO						
L	KAVINIŲ TERASA ANT STOGO						
2	KITŲ PROJEKTŲ PROJEKTUOJAMI INŽINERINIAI STATINIAI-AIKŠTELĖS, VANDENS REZERVUARAS VYTAUTO PR.6D, KAUNE						
DG	DYZELGENERATORIUS SKLYPE VYTAUTO 6D, KAUNE						

SUTARTINIAI ŽYMĖJIMAI				SUTARTINIAI ŽYMĖJIMAI			
NR.	PAVADINIMAS	MATAS	KIEKIS	PASTABOS	PAVADINIMAS	MATAS	KIEKIS
1.	SKLYPO RIBA				SKLYPO ZELDYNŲ EKSPLIKACIJA		
2.	GREITIMU SKLYPO RIBOS				SKLYPO ZELDYNŲ	m ²	730,0
3.	NKPV KAUNO M. ISTORINĖ DALIS, VAD. NAUJAMIESČIŲ TERITORIJA				SKLYPO ZELDYNŲ ANT STOGO	m ²	145,0 SA daly
4.	PROJEKTUOJAMAS PASTATAS ATŽEMINĖ DALIS				NAUJAI SODINAMI MEDŽIAI VAZONUOSE	vnt	8 SA daly
5.	PROJEKTUOJAMAS PASTATAS POŽEMINĖ DALIS				ESAMI SAUGOMI MEDŽIAI UŽ SKLYPO RIBŲ		
6.	JĖJIMAI				SKLYPO DANGŲ EKSPLIKACIJA		
7.	ĮVAŽIAVIAMS Į/IS SKLYPO AUTOMOBILIŲ STOVĖJIMO VIETOS				LIETO BETONO DANGA	m ²	1670,0
8.					LIETO BETONO DANGA ANT STOGO	m ²	501,0 SA daly
9.					VEJOS/AŽURINIŲ BETONO TRINKELIŲ DANGA	m ²	165,0 4,0 už sklypo ribų
10.					KERAMIKOS TRINKELIŲ DANGA	m ²	196,0 12,0 už sklypo ribų
11.					ASFALTO DANGA	m ²	335,0
12.					GRUNTINE DANGA	m ²	47,0
13.					TERMOMEDIENOS LENTŲ DANGA	m ²	13,0
14.					TERMOMEDIENOS LENTŲ DANGA ANT STOGO	m ²	120,0 SA daly
15.					BORTAS KELIO METALINĖ JUOSTA	m	620,0
16.					BORTAS KELIO BETONO GAMINYS	m	70,0
17.					ATRAMINIŲ IR TVORŲ SPECIFIKACIJA		
18.					MONOLITINIS BETONAS h-1,1 m	m	24,0 SK daly
19.					MONOLITINIS BETONAS h-1,6 m	m	14,0 SK daly
20.					SURENKAMAS BETONAS 1,5, h-0,15 m	vnt	9,0
21.					METALO TVORELĖ h-0,9 m	m	30,0
22.					BĖRĖMIO STIKLO TVORELĖ h-1,1 m	m ²	27,5 SA daly
23.					SKLYPO LAUKO BALDŲ EKSPLIKACIJA		
24.					LAUKO SUOLIUKAI 1,2x3,2 (h) m	vnt	1,0
25.					ŠIUKŠLIADĖŽIS	vnt	16
26.					DIVIRAČIŲ STOVAI	vnt	20
27.					KONTEINERIAI	vnt	6
28.					SKLYPO ŠVIESTUVŲ EKSPLIKACIJA		
29.					AKCENTINIS ŠVIESTUVAS "VARTAI"	vnt	2 2 E daly
30.					PARKO ŠVIESTUVAS h-6,5 m	vnt	6 6 E daly
31.					KELIO ŽENKLAI		
32.					NEIGALIŲ AUTO STOVĖJIMO VIETA IR JUDĖJIMO TRASA (TAKTILINĖS SISTEMOS)		
33.					ELEKTROS PAKROVIMO VIETA		
34.					PAKELIAMAS KELIO UŽTVARAS		

ŽR SILUMOS TIEKIMO TINKLŲ M.K ČIURLIONIO G.25, KAUNE REKONSTRAVIMO PROJEKTAS ŠILUMOS TIEKIMO TINKLAI

ŽR KABELIO PERKĖLIMAS Į KITA VIETA M.K ČIURLIONIO G.25, KAUNE PROJEKTAS E2N2385120 0.4 kV ELEKTROS KABELIS VAMZDYJE

10 kV ELEKTROS KABELIS VAMZDYJE

LAUKO TINKLŲ EKSPLIKACIJA

VANDENTIEKIO NUOTEKŲ TINKLŲ SUTARTINIAI ŽYMĖJIMAI

PROJEKTUOJAMI VANDENTIEKIO TINKLAI d75 L-5,5m už sklypo, klojama uždaru būdu

PROJEKTUOJAMI BUITINIŲ NUOTEKŲ TINKLAI d180 L-11m už sklypo, klojama uždaru būdu

PROJEKTUOJAMI PAVIRŠINIŲ NUOTEKŲ TINKLAI d250 L-12,0m

NAIKINAMI (AKLINAMI) VANDENTIEKIO IR NUOTEKŲ TINKLAI

RENOVUOJAMI ESAMI ŠULINIAI

PASTABOS: Vandens tiekimo ir nuotekų, paviršinių nuotekų tvarkymo vamzdžių įrengiami iki 2,5 m gylį, apsaugos zona - išilgai vamzdžio trasos esanti žemės juosta, kurios ribos yra po 2,5m abi puses nuo vamzdžio ašies, po šia juosta esanti žemė bei vanduo virš šios juostos

Magistralinių vamzdžių, už skersmuo yra daugiau kaip 400 mm, apsaugos zona - išilgai vamzdžio trasos esanti žemės juosta, kurios ribos yra po 10 m | abi puses nuo vamzdžio ašies, po šia juosta esanti žemė bei vanduo virš šios juostos

Pagal LR Specialiųjų žemės naudojimo III sk. 10 skrs

ELEKTROS TINKLŲ SUTARTINIAI ŽYMĖJIMAI

PROJEKTUOJAMA 1KV ELEKTROS JĖGOS KABELINĖ LINIJA

2AI-4x240, L-82m; AI-4x70, L-148m; AI-4x16, L-25m; 2AI-4x95, L-42m; Cu-3x2,5, L-42m

PROJEKTUOJAMA APSAUGINIS VAMZDIS

PROJEKTUOJAMAS KIŠTUKINIŲ TINKLŲ SKYDAS

PROJEKTUOJAMAS LAUKO ŠVIESTUVAS SU ATRAMA

PROJEKTUOJAMAS ŽEMINIMAS

DEMONTUOJAMI ELEKTROS TINKLAI

PASTABOS: Požeminių kabelių linijos apsaugos zona - išilgai požeminių kabelių esanti žemės juosta po 1 m | abi puses nuo šios linijos, vanduo virš jos ir žemė po šia juosta Pagal LR Specialiųjų žemės naudojimo III sk. 4 skrs

ELEKTROINIŲ RYŠIŲ TINKLŲ SUTARTINIAI ŽYMĖJIMAI

PROJEKTUOJAMAS RYŠIŲ ĮVADINĖ TRASA HDPEd110 L-104m

PROJEKTUOJAMAS RK-S-1 TIPO RYŠIŲ ŠULINYS

PASTABOS: Požeminių laidinių linijos apsaugos zona - išilgai požeminių tinkle esanti žemės juosta po 1 m | abi puses nuo šios laidinių linijų, vanduo virš jos ir žemė po šia juosta Pagal LR Specialiųjų žemės naudojimo III sk. 11 skrs

0	2024 12	STAT YBOS LEIDIMUI
Lauks	Dalis	Lauko statusas. Keltinis pradžios
Kvial pav. dok. Nr.	UAB "G.Janulytės-Bernotienės studija"	Statinio projekto pavadinimas
A117	PV	G.Janulytės-Bernotienė
A1558	SP PDV	G.Zykvienė
Kalba	Stalybės	KAUNO MIESTO SAVIVALDYBĖ (111106319)
LT	Latvėiš	Latvėiš d. 69, LT-44251, Kaunas
		Statinio projekto pavadinimas
		VIESŲJO PAVILJONO (administracinės paskirties pastato) SU AUTOMOBILIŲ SAUGYKLA M.K ČIURLIONIO G. 25, KAUNE STATYBOS PROJEKTAS
		Dokumentu pavadinimas
		SKLYPO SUVESTINIS TINKLŲ PLANAS M 1:250
		Lapų
		0
		Lapų
		1
		1